





gültig ab: 2. April 2024		Montag - Freitag				
Fahrnummer	1001	1003	1005	1009	1007	
Verkehrsbeschränkung	1.	1.	1.	1.	1.	
Nr Haltestelle						
1 Dahlenburg, Grundschule	12.11	13.25	14.15	15.23		
 Linie 5103 aus Bleckede	12.06	13.10			16.06	
 Linie 5300 aus Lüneburg		13.19			16.43	
4 -, Markt	12.15	13.26	14.19	15.24	16.45	
5 -, Schulzentrum	12.16	13.27	14.20	15.25	16.46	
6 -, Buendorf	12.17	13.28	14.21	15.26	16.47	
7 Süschendorf, Kreuzung	12.19	13.30	14.23	15.28	16.50	
8 Mücklingen, Ort	12.20	13.31	14.24	15.29	16.51	
9 Nahrendorf, Im Klint	12.23	13.34	14.27	15.32	16.53	
10 Oldendorf (Göhrde), Alte Poststraße					16.55	
11 Eichdorf, Ort					16.59	
12 Breese, Abzw. Göhrde Bahnhof					17.01	
13 Nahrendorf, Tangsehler Weg	12.24	13.35	14.28	15.33		
14 Kovahl, Alter Rundling	12.28	13.39	14.32	15.37		
15 Neestahl, Kleinmoor	12.29	13.40	14.33	15.38		
16 -, Abzweig Tangsehl	12.30		14.34	15.39		
17 -, Abzweig Tangsehl (K15)		13.41				
18 Sammatz, Ort		13.45				
19 Pommoißel, Pommoißeler Straße	12.31	13.50	14.35	15.40	17.03	
20 Nieperfitz, Ort		13.53			17.05	
21 Pommoißel, Pommoißeler Straße					17.07	
22 Neestahl, Abzweig Tangsehl					17.08	
23 -, Kleinmoor					17.09	
24 Kovahl, Alter Rundling					17.10	
25 Ventschau, Am Dicken Busch		14.03				
26 Tosterglope, Neuhauser Straße		14.07				
27 Barskamp, Markt		14.13	14.53	15.58	17.22	
28 Göddingen, Am Fischteich		14.16	14.56	16.01	17.25	
29 -, Wöppenberg		14.17	14.57	16.02	17.26	
30 Nindorf bei Bleckede, L222		14.19	14.59	16.04		
31 Bleckede, Dahlenburger Straße		14.23	15.03	16.08		
32 -, Schulzentrum		14.26		16.11		
33 -, Bahnhof		14.29		16.14		
34 -, Elbweg		14.33	15.06	16.18		
35 -, Brennbusch		14.34	15.07	16.19		
36 Alt Garge, Bahnhof		14.38	15.11	16.23		
37 -, Hauptstraße		14.39	15.12	16.24		

5301

		Montag - Freitag			
Fahrnummer	1000	1002	1004	1006	
Verkehrsbeschränkung		1.	1.	1.	
Nr Haltestelle					
1 Alt Garge, Hauptstraße			6.40	8.45	
2 -, Bahnhof			6.41	8.46	
3 Bleckede, Brennbusch			6.45	8.50	
4 -, Elbweg			6.46	8.51	
5 -, Bahnhof			6.50	8.55	
6 -, Schulzentrum			6.53	8.58	
7 -, Dahlenburger Straße			6.56	9.01	
8 Nindorf bei Bleckede, L222			7.00	9.05	
9 Göddingen, Wöppenberg			7.02	9.07	
10 -, Am Fischteich			7.03	9.08	
11 Barskamp, Markt			7.06	9.11	
12 Tosterglope, Neuhauser Straße			7.12		
13 Ventschau, Am Dicken Busch			7.16		
14 Pommoißel, Pommoißeler Straße			7.26		
15 Lüben, Ort		6.41	7.30	9.29	
16 Pommoißel, Pommoißeler Straße	5.53	6.43	7.32	9.31	
17 Neestahl, Abzweig Tangsehl	5.55	6.45	7.34	9.33	
18 -, Kleinmoor	5.56	6.47	7.36	9.35	
19 Kovahl, Alter Rundling	5.57	6.48	7.37	9.36	
20 Nahrendorf, Tangsehler Weg	6.00	6.52	7.41	9.40	
21 -, Im Klint	6.01	6.53	7.42	9.41	
22 Mücklingen, Ort		6.56	7.45	9.44	
23 Süschendorf, Kreuzung	6.05	6.58	7.47	9.46	
24 Dahlenburg, Buendorf	6.07	7.00	7.49	9.48	
25 -, Schulzentrum		7.02	7.51	9.50	
26 -, Markt		7.04	7.53		
 Linie 5300 nach Lüneburg	6.09	7.10	8.12		
 Linie 5103 nach Bleckede		7.08	8.13		
29 -, Grundschule			7.54		
30 Marienau, Gymnasium			8.00		

1. = Schule Niedersachsen

Heiligabend und Silvester: Mo-Sa = Verkehr wie Samstag / So = Verkehr wie Sonn- und Feiertag