





gültig ab: 11. Dezember 2022		Montag - Freitag																						
Fahrnummer		1001	1003	1005	1007	1009	1011	1013	1015	1017	1019	1021	1023	1025	1027	1029	1031	1033	1035	1037	1039	1041	1043	1045
Verkehrsbeschränkung																								
Nr	Haltestelle																							
1	Lüneburg, Freibad	5.12	5.34	6.14	6.34	7.15	7.45	8.15	8.45	9.15	9.45	10.15	10.45	11.15	11.45	12.15	12.45	13.15	13.45	14.15	14.45	15.15	15.45	16.15
2	- Ostlandring	5.13	5.35	6.15	6.35	7.16	7.46	8.16	8.46	9.16	9.46	10.16	10.46	11.16	11.46	12.16	12.46	13.16	13.46	14.16	14.46	15.16	15.46	16.16
3	- Schützenstraße	5.14	5.36	6.16	6.36	7.17	7.47	8.17	8.47	9.17	9.47	10.17	10.47	11.17	11.47	12.17	12.47	13.17	13.47	14.17	14.47	15.17	15.47	16.17
4	- Theodor-Heuss-Straße	5.15	5.37	6.17	6.37	7.18	7.48	8.18	8.48	9.18	9.48	10.18	10.48	11.18	11.48	12.18	12.48	13.18	13.48	14.18	14.48	15.18	15.48	16.18
5	- Gellersstraße	5.16	5.38	6.18	6.38	7.19	7.49	8.19	8.49	9.19	9.49	10.19	10.49	11.19	11.49	12.19	12.49	13.19	13.49	14.19	14.49	15.19	15.49	16.19
6	- Pulverweg Süd	5.17	5.39	6.19	6.39	7.20	7.50	8.20	8.50	9.20	9.50	10.20	10.50	11.20	11.50	12.20	12.50	13.20	13.50	14.20	14.50	15.20	15.50	16.20
7	- ZOB Hst.9	5.20	5.42	6.22	6.42	7.23	7.53	8.23	8.53	9.23	9.53	10.23	10.53	11.23	11.53	12.23	12.53	13.23	13.53	14.23	14.53	15.23	15.53	16.23
	 in Richtung HH	5.25	5.48	6.29	6.50	7.28	7.59	8.28	8.59	9.28	9.59	10.28	10.59	11.29	11.59	12.28	12.59	13.28	13.59	14.28	14.59	15.28	15.59	16.28
9	- ZOB Hst.9	5.21	5.43	6.23	6.43	7.24	7.54	8.24	8.54	9.24	9.54	10.24	10.54	11.24	11.54	12.24	12.54	13.24	13.54	14.24	14.54	15.24	15.54	16.24
10	- Am Sande (Bereich A)	5.26	5.48	6.28	6.48	7.29	7.59	8.29	8.59	9.29	9.59	10.29	10.59	11.29	11.59	12.29	12.59	13.29	13.59	14.29	14.59	15.29	15.59	16.29

5016


		Montag - Freitag								Samstag															
Fahrnummer		1047	1049	1051	1053	1055	1057	1059	1061	6001	6003	6005	6007	6009	6011	6013	6015	6017	6019	6021	6023	6025	6027	6029	
Verkehrsbeschränkung																					A	A	A	A	A
Nr	Haltestelle																								
1	Lüneburg, Freibad	16.45	17.15	17.45	18.15	18.45	19.45	20.45	21.45	6.15	7.15	8.15	9.15	10.15	11.15	12.15	13.15	14.15	15.15	16.15	17.15	18.15	19.15	20.15	
2	- Ostlandring	16.46	17.16	17.46	18.16	18.46	19.46	20.46	21.46	6.16	7.16	8.16	9.16	10.16	11.16	12.16	13.16	14.16	15.16	16.16	17.16	18.16	19.16	20.16	
3	- Schützenstraße	16.47	17.17	17.47	18.17	18.47	19.47	20.47	21.47	6.17	7.17	8.17	9.17	10.17	11.17	12.17	13.17	14.17	15.17	16.17	17.17	18.17	19.17	20.17	
4	- Theodor-Heuss-Straße	16.48	17.18	17.48	18.18	18.48	19.48	20.48	21.48	6.18	7.18	8.18	9.18	10.18	11.18	12.18	13.18	14.18	15.18	16.18	17.18	18.18	19.18	20.18	
5	- Gellersstraße	16.49	17.19	17.49	18.19	18.49	19.49	20.49	21.49	6.19	7.19	8.19	9.19	10.19	11.19	12.19	13.19	14.19	15.19	16.19	17.19	18.19	19.19	20.19	
6	- Pulverweg Süd	16.50	17.20	17.50	18.20	18.50	19.50	20.50	21.50	6.20	7.20	8.20	9.20	10.20	11.20	12.20	13.20	14.20	15.20	16.20	17.20	18.20	19.20	20.20	
7	- ZOB Hst.9	16.53	17.23	17.53	18.23	18.53	19.53	20.53	21.53	6.23	7.23	8.23	9.23	10.23	11.23	12.23	13.23	14.23	15.23	16.23	17.23	18.23	19.23	20.23	
	 in Richtung HH		17.28		18.28					6.29	7.28	8.28	9.28	10.28	11.31	12.28	13.28	14.28	15.28	16.28	17.28	18.28	19.28	20.31	
9	- ZOB Hst.9	16.54	17.24	17.54	18.24	18.54	19.54	20.54	21.54	6.24	7.24	8.24	9.24	10.24	11.24	12.24	13.24	14.24	15.24	16.24	17.24	18.24	19.24	20.24	
10	- Am Sande (Bereich A)	16.59	17.29	17.59	18.29	18.59	19.59	20.59	21.59	6.29	7.29	8.29	9.29	10.29	11.29	12.29	13.29	14.29	15.29	16.29	17.29	18.29	19.29	20.29	


		Sonn- und Feiertag										
Fahrnummer		7001	7003	7005	7007	7009	7011	7013	7015	7017	7019	7021
Verkehrsbeschränkung												
Nr	Haltestelle											
1	Lüneburg, Freibad	9.15	10.15	11.15	12.15	13.15	14.15	15.15	16.15	17.15	18.15	19.15
2	- Ostlandring	9.16	10.16	11.16	12.16	13.16	14.16	15.16	16.16	17.16	18.16	19.16
3	- Schützenstraße	9.17	10.17	11.17	12.17	13.17	14.17	15.17	16.17	17.17	18.17	19.17
4	- Theodor-Heuss-Straße	9.18	10.18	11.18	12.18	13.18	14.18	15.18	16.18	17.18	18.18	19.18
5	- Gellersstraße	9.19	10.19	11.19	12.19	13.19	14.19	15.19	16.19	17.19	18.19	19.19
6	- Pulverweg Süd	9.20	10.20	11.20	12.20	13.20	14.20	15.20	16.20	17.20	18.20	19.20
7	- ZOB Hst.9	9.23	10.23	11.23	12.23	13.23	14.23	15.23	16.23	17.23	18.23	19.23
	 in Richtung HH	9.28	10.28	11.31	12.28	13.28	14.28	15.28	16.28	17.28	18.28	19.28
9	- ZOB Hst.9	9.24	10.24	11.24	12.24	13.24	14.24	15.24	16.24	17.24	18.24	19.24
10	- Am Sande (Bereich A)	9.29	10.29	11.29	12.29	13.29	14.29	15.29	16.29	17.29	18.29	19.29

A = nicht am 24. und 31.12.

gültig ab: 11. Dezember 2022		Montag - Freitag																						
Fahrtnummer	1000	1002	1004	1006	1008	1010	1012	1014	1016	1018	1020	1022	1024	1026	1028	1030	1032	1034	1036	1038	1040	1042	1044	
Verkehrsbeschränkung																								
Nr Haltestelle																								
1 Lüneburg, Am Sande (Bereich A)	5.27	5.49	6.29	6.49	7.30	8.00	8.30	9.00	9.30	10.00	10.30	11.00	11.30	12.00	12.30	13.00	13.30	14.00	14.30	15.00	15.30	16.00	16.30	
2 -, ZOB Hst.4	5.33	5.55	6.35	6.55	7.36	8.06	8.36	9.06	9.36	10.06	10.36	11.06	11.36	12.06	12.36	13.06	13.36	14.06	14.36	15.06	15.36	16.06	16.36	
 aus Richtung HH	5.23				7.23			8.33		9.33		10.33		11.33		12.33		13.31		14.33		15.33		16.33
4 -, ZOB Hst.4	5.34	5.56	6.36	6.56	7.37	8.07	8.37	9.07	9.37	10.07	10.37	11.07	11.37	12.07	12.37	13.07	13.37	14.07	14.37	15.07	15.37	16.07	16.37	
5 -, Gellersstraße	5.37	5.59	6.39	6.59	7.40	8.10	8.40	9.10	9.40	10.10	10.40	11.10	11.40	12.10	12.40	13.10	13.40	14.10	14.40	15.10	15.40	16.10	16.40	
6 -, Theodor-Heuss-Straße	5.38	6.00	6.40	7.00	7.41	8.11	8.41	9.11	9.41	10.11	10.41	11.11	11.41	12.11	12.41	13.11	13.41	14.11	14.41	15.11	15.41	16.11	16.41	
7 -, Schützenstraße	5.39	6.01	6.41	7.01	7.42	8.12	8.42	9.12	9.42	10.12	10.42	11.12	11.42	12.12	12.42	13.12	13.42	14.12	14.42	15.12	15.42	16.12	16.42	
8 -, Ostlandring	5.40	6.02	6.42	7.02	7.43	8.13	8.43	9.13	9.43	10.13	10.43	11.13	11.43	12.13	12.43	13.13	13.43	14.13	14.43	15.13	15.43	16.13	16.43	
9 -, Freibad	5.41	6.03	6.43	7.03	7.44	8.14	8.44	9.14	9.44	10.14	10.44	11.14	11.44	12.14	12.44	13.14	13.44	14.14	14.44	15.14	15.44	16.14	16.44	

5016

		Montag - Freitag								Samstag													
Fahrtnummer	1046	1048	1050	1052	1054	1056	1058	1060	6000	6002	6004	6006	6008	6010	6012	6014	6016	6018	6020	6022	6024	6026	6028
Verkehrsbeschränkung																			A	A	A	A	A
Nr Haltestelle																							
1 Lüneburg, Am Sande (Bereich A)	17.00	17.30	18.00	18.30	19.00	19.30	20.30	21.30	6.30	7.30	8.30	9.30	10.30	11.30	12.30	13.30	14.30	15.30	16.30	17.30	18.30	19.30	20.30
2 -, ZOB Hst.4	17.06	17.36	18.06	18.36	19.06	19.36	20.36	21.36	6.36	7.36	8.36	9.36	10.36	11.36	12.36	13.36	14.36	15.36	16.36	17.36	18.36	19.36	20.36
 aus Richtung HH		17.33		18.33		19.33	20.33	21.29	6.33	7.23	8.33	9.33	10.33	11.33	12.33	13.31	14.33	15.33	16.33	17.33	18.33	19.33	20.33
4 -, ZOB Hst.4	17.07	17.37	18.07	18.37	19.07	19.37	20.37	21.37	6.37	7.37	8.37	9.37	10.37	11.37	12.37	13.37	14.37	15.37	16.37	17.37	18.37	19.37	20.37
5 -, Gellersstraße	17.10	17.40	18.10	18.40	19.10	19.40	20.40	21.40	6.40	7.40	8.40	9.40	10.40	11.40	12.40	13.40	14.40	15.40	16.40	17.40	18.40	19.40	20.40
6 -, Theodor-Heuss-Straße	17.11	17.41	18.11	18.41	19.11	19.41	20.41	21.41	6.41	7.41	8.41	9.41	10.41	11.41	12.41	13.41	14.41	15.41	16.41	17.41	18.41	19.41	20.41
7 -, Schützenstraße	17.12	17.42	18.12	18.42	19.12	19.42	20.42	21.42	6.42	7.42	8.42	9.42	10.42	11.42	12.42	13.42	14.42	15.42	16.42	17.42	18.42	19.42	20.42
8 -, Ostlandring	17.13	17.43	18.13	18.43	19.13	19.43	20.43	21.43	6.43	7.43	8.43	9.43	10.43	11.43	12.43	13.43	14.43	15.43	16.43	17.43	18.43	19.43	20.43
9 -, Freibad	17.14	17.44	18.14	18.44	19.14	19.44	20.44	21.44	6.44	7.44	8.44	9.44	10.44	11.44	12.44	13.44	14.44	15.44	16.44	17.44	18.44	19.44	20.44

		Sonn- und Feiertag									
Fahrtnummer	7000	7002	7004	7006	7008	7010	7012	7014	7016	7018	7020
Verkehrsbeschränkung											
Nr Haltestelle											
1 Lüneburg, Am Sande (Bereich A)	9.30	10.30	11.30	12.30	13.30	14.30	15.30	16.30	17.30	18.30	19.30
2 -, ZOB Hst.4	9.36	10.36	11.36	12.36	13.36	14.36	15.36	16.36	17.36	18.36	19.36
 aus Richtung HH	9.33	10.33	11.33	12.33	13.31	14.33	15.33	16.33	17.33	18.33	
4 -, ZOB Hst.4	9.37	10.37	11.37	12.37	13.37	14.37	15.37	16.37	17.37	18.37	19.37
5 -, Gellersstraße	9.40	10.40	11.40	12.40	13.40	14.40	15.40	16.40	17.40	18.40	19.40
6 -, Theodor-Heuss-Straße	9.41	10.41	11.41	12.41	13.41	14.41	15.41	16.41	17.41	18.41	19.41
7 -, Schützenstraße	9.42	10.42	11.42	12.42	13.42	14.42	15.42	16.42	17.42	18.42	19.42
8 -, Ostlandring	9.43	10.43	11.43	12.43	13.43	14.43	15.43	16.43	17.43	18.43	19.43
9 -, Freibad	9.44	10.44	11.44	12.44	13.44	14.44	15.44	16.44	17.44	18.44	19.44

A = nicht am 24. und 31.12.