







gültig ab: 5. August 2024		Montag - Freitag																						
Fahrnummer		1001	1003	1005	1007	1009	1011	1013	1015	1017	1019	1021	1023	1025	1027	1029	1031	1033	1035	1037	1039	1041	1043	1045
Verkehrsbeschränkung																								
Nr Haltestelle																								
1 Lüneburg, William-Watt-Straße		5.02	5.22	6.02	6.22	7.02	7.32	8.02	8.32	9.02	9.32	10.02	10.32	11.02	11.32	12.02	12.32	13.02	13.32	14.02	14.32	15.02	15.32	15.52
2 - Alec-Moore-Straße		5.03	5.23	6.03	6.23	7.03	7.33	8.03	8.33	9.03	9.33	10.03	10.33	11.03	11.33	12.03	12.33	13.03	13.33	14.03	14.33	15.03	15.33	15.53
3 - Jüttkenmoor		5.04	5.24	6.04	6.24	7.04	7.34	8.04	8.34	9.04	9.34	10.04	10.34	11.04	11.34	12.04	12.34	13.04	13.34	14.04	14.34	15.04	15.34	15.54
4 - Am Grasweg		5.05	5.25	6.05	6.25	7.05	7.35	8.05	8.35	9.05	9.35	10.05	10.35	11.05	11.35	12.05	12.35	13.05	13.35	14.05	14.35	15.05	15.35	15.55
5 - Säulenweg		5.07	5.27	6.07	6.27	7.07	7.37	8.07	8.37	9.07	9.37	10.07	10.37	11.07	11.37	12.07	12.37	13.07	13.37	14.07	14.37	15.07	15.37	15.57
6 - Am Bargenturm																								
7 - Lambertiplatz																								
8 - Soltauer Straße (Kurzentrum)		5.10	5.30	6.10	6.30	7.10	7.40	8.10	8.40	9.10	9.40	10.10	10.40	11.10	11.40	12.10	12.40	13.10	13.40	14.10	14.40	15.10	15.40	16.00
9 - Stadttheater		5.12	5.32	6.12	6.32	7.12	7.42	8.12	8.42	9.12	9.42	10.12	10.42	11.12	11.42	12.12	12.42	13.12	13.42	14.12	14.42	15.12	15.42	16.02
10 - Wallstraße (Theater)																								
11 - Am Sande (Bereich B)																								
12 - ZOB Hst.1		5.20	5.40	6.20	6.40	7.20	7.50	8.20	8.50	9.20	9.50	10.20	10.50	11.20	11.50	12.20	12.50	13.20	13.50	14.20	14.50	15.20	15.50	16.10
 in Richtung HH		5.24	5.49	6.29	6.50	7.28	8.04	8.28	8.33	9.28	9.33	10.28	10.33	11.28	11.33	12.28	12.33	13.28	13.33	14.28	14.33	15.28	15.33	16.28
 aus Richtung HH				6.14																				
15 - ZOB Hst.1		5.22	5.42	6.22	6.42	7.22	7.52	8.22	8.52	9.22	9.52	10.22	10.52	11.22	11.52	12.22	12.52	13.22	13.52	14.22	14.52	15.22	15.52	16.12
16 - Henningstraße		5.25	5.45	6.25	6.45	7.25	7.55	8.25	8.55	9.25	9.55	10.25	10.55	11.25	11.55	12.25	12.55	13.25	13.55	14.25	14.55	15.25	15.55	16.15
17 - Hansestraße		5.26	5.46	6.26	6.46	7.26	7.56	8.26	8.56	9.26	9.56	10.26	10.56	11.26	11.56	12.26	12.56	13.26	13.56	14.26	14.56	15.26	15.56	16.16
18 - Meisterweg		5.28	5.48	6.28	6.48	7.28	7.58	8.28	8.58	9.28	9.58	10.28	10.58	11.28	11.58	12.28	12.58	13.28	13.58	14.28	14.58	15.28	15.58	16.18
19 - Hermann-Löns-Straße		5.29	5.49	6.29	6.49	7.29	7.59	8.29	8.59	9.29	9.59	10.29	10.59	11.29	11.59	12.29	12.59	13.29	13.59	14.29	14.59	15.29	15.59	16.19
20 - Hölderlinstraße		5.30	5.50	6.30	6.50	7.30	8.00	8.30	9.00	9.30	10.00	10.30	11.00	11.30	12.00	12.30	13.00	13.30	14.00	14.30	15.00	15.30	16.00	16.20
21 - Gut Olm		5.31	5.51	6.31	6.51	7.31	8.01	8.31	9.01	9.31	10.01	10.31	11.01	11.31	12.01	12.31	13.01	13.31	14.01	14.31	15.01	15.31	16.01	16.21
22 - Allensteiner Straße		5.33	5.53	6.33	6.53	7.33	8.03	8.33	9.03	9.33	10.03	10.33	11.03	11.33	12.03	12.33	13.03	13.33	14.03	14.33	15.03	15.33	16.03	16.23
23 - Ortelsburger Straße		5.34	5.54	6.34	6.54	7.34	8.04	8.34	9.04	9.34	10.04	10.34	11.04	11.34	12.04	12.34	13.04	13.34	14.04	14.34	15.04	15.34	16.04	16.24
24 - Memeler Straße		5.35	5.55	6.35	6.55	7.35	8.05	8.35	9.05	9.35	10.05	10.35	11.05	11.35	12.05	12.35	13.05	13.35	14.05	14.35	15.05	15.35	16.05	16.25
25 - Am Ziegeleiteich		5.37	5.57	6.37	6.57	7.37	8.07	8.37	9.07	9.37	10.07	10.37	11.07	11.37	12.07	12.37	13.07	13.37	14.07	14.37	15.07	15.37	16.07	16.27



5015

		Montag - Freitag																						
Fahrnummer		1047	1049	1051	1053	1055	1057	1059	1061	1063	1065													
Verkehrsbeschränkung																								
Nr Haltestelle																								
1 Lüneburg, William-Watt-Straße		16.22	16.52	17.22	17.52	18.22	18.52	19.22	19.52	20.22	21.22													
2 - Alec-Moore-Straße		16.23	16.53	17.23	17.53	18.23	18.53	19.23	19.53	20.23	21.23													
3 - Jüttkenmoor		16.24	16.54	17.24	17.54	18.24	18.54	19.24	19.54	20.24	21.24													
4 - Am Grasweg		16.25	16.55	17.25	17.55	18.25	18.55	19.25	19.55	20.25	21.25													
5 - Säulenweg		16.27	16.57	17.27	17.57	18.27	18.57	19.27	19.57	20.27	21.27													
6 - Am Bargenturm																								
7 - Lambertiplatz																								
8 - Soltauer Straße (Kurzentrum)		16.30	17.00	17.30	18.00	18.30	19.00	19.30	20.00	20.30	21.30													
9 - Stadttheater		16.32	17.02	17.32	18.02	18.32	19.02	19.32	20.02	20.32	21.32													
10 - Wallstraße (Theater)																								
11 - Am Sande (Bereich B)																								
12 - ZOB Hst.1		16.40	17.10	17.40	18.10	18.40	19.10	19.40	20.10	20.40	21.40													
 in Richtung HH			17.28		18.28		19.28		20.28															
 aus Richtung HH		16.33	17.04	17.33	17.53	18.33	19.04	19.33	20.33	21.33														
15 - ZOB Hst.1		16.42	17.12	17.42	18.12	18.42	19.12	19.42	20.12	20.42	21.42													
16 - Henningstraße		16.45	17.15	17.45	18.15	18.45	19.15	19.45	20.15	20.45	21.45													
17 - Hansestraße		16.46	17.16	17.46	18.16	18.46	19.16	19.46	20.16	20.46	21.46													
18 - Meisterweg		16.48	17.18	17.48	18.18	18.48	19.18	19.48	20.18	20.48	21.48													
19 - Hermann-Löns-Straße		16.49	17.19	17.49	18.19	18.49	19.19	19.49	20.19	20.49	21.49													
20 - Hölderlinstraße		16.50	17.20	17.50	18.20	18.50	19.20	19.50	20.20	20.50	21.50													
21 - Gut Olm		16.51	17.21	17.51	18.21	18.51	19.21	19.51	20.21	20.51	21.51													
22 - Allensteiner Straße		16.53	17.23	17.53	18.23	18.53	19.23	19.53	20.23	20.53	21.53													
23 - Ortelsburger Straße		16.54	17.24	17.54	18.24	18.54	19.24	19.54	20.24	20.54	21.54													
24 - Memeler Straße		16.55	17.25	17.55	18.25	18.55	19.25	19.55	20.25	20.55	21.55													
25 - Am Ziegeleiteich		16.57	17.27	17.57	18.27	18.57	19.27	19.57	20.27	20.57	21.57													

Heiligabend und Silvester siehe auch L 5013
 Heiligabend und Silvester siehe auch L 5011
 Heiligabend und Silvester: Mo-Sa = Verkehr wie Samstag
 So = Verkehr wie Sonn- und Feiertag

gültig ab: 5. August 2024		Samstag																						
Fahrnummer		6001	6003	6005	6007	6009	6011	6013	6015	6017	6019	6021	6023	6025	6027	6029	6031	6033	6035	6037	6039	6041	6043	6045
Verkehrsbeschränkung																						H	H	H
Nr Haltestelle																								
1 Lüneburg, William-Watt-Straße		6.02	6.32	7.02	7.32	8.02	8.32	9.02	9.32	10.02	10.32	11.02	11.32	12.02	12.32	13.02	13.32	14.02	14.32	15.02	15.32	16.02	16.22	17.22
2 - Alec-Moore-Straße		6.03	6.33	7.03	7.33	8.03	8.33	9.03	9.33	10.03	10.33	11.03	11.33	12.03	12.33	13.03	13.33	14.03	14.33	15.03	15.33	16.03	16.23	17.23
3 - Jüttkenmoor		6.04	6.34	7.04	7.34	8.04	8.34	9.04	9.34	10.04	10.34	11.04	11.34	12.04	12.34	13.04	13.34	14.04	14.34	15.04	15.34	16.04	16.24	17.24
4 - Am Grasweg		6.05	6.35	7.05	7.35	8.05	8.35	9.05	9.35	10.05	10.35	11.05	11.35	12.05	12.35	13.05	13.35	14.05	14.35	15.05	15.35	16.05	16.25	17.25
5 - Sültenweg		6.07	6.37	7.07	7.37	8.07	8.37	9.07	9.37	10.07	10.37	11.07	11.37	12.07	12.37	13.07	13.37	14.07	14.37	15.07	15.37	16.07	16.27	17.27
6 - Am Bargenturm																								
7 - Lambertiplatz																								
8 - Soltauer Straße (Kurzentrum)		6.10	6.40	7.10	7.40	8.10	8.40	9.10	9.40	10.10	10.40	11.10	11.40	12.10	12.40	13.10	13.40	14.10	14.40	15.10	15.40	16.10	16.30	17.30
9 - Stadttheater		6.12	6.42	7.12	7.42	8.12	8.42	9.12	9.42	10.12	10.42	11.12	11.42	12.12	12.42	13.12	13.42	14.12	14.42	15.12	15.42	16.12	16.32	17.32
10 - Wallstraße (Theater)																								
11 - Am Sande (Bereich B)																								
12 - ZOB Hst.1		6.20	6.50	7.20	7.50	8.20	8.50	9.20	9.50	10.20	10.50	11.20	11.50	12.20	12.50	13.20	13.50	14.20	14.50	15.20	15.50	16.20	16.40	17.40
 in Richtung HH		6.29		7.32		8.28		9.28		10.28		11.28		12.28		13.28		14.01		15.04		16.28		17.51
 aus Richtung HH			6.34			8.33		9.33		10.33		11.33		12.33		13.31		14.33		15.33		16.33		17.33
15 - ZOB Hst.1		6.22	6.52	7.22	7.52	8.22	8.52	9.22	9.52	10.22	10.52	11.22	11.52	12.22	12.52	13.22	13.52	14.22	14.52	15.22	15.52	16.22	16.42	17.42
16 - Henningstraße		6.25	6.55	7.25	7.55	8.25	8.55	9.25	9.55	10.25	10.55	11.25	11.55	12.25	12.55	13.25	13.55	14.25	14.55	15.25	15.55	16.25	16.45	17.45
17 - Hansestraße		6.26	6.56	7.26	7.56	8.26	8.56	9.26	9.56	10.26	10.56	11.26	11.56	12.26	12.56	13.26	13.56	14.26	14.56	15.26	15.56	16.26	16.46	17.46
18 - Meisterweg		6.28	6.58	7.28	7.58	8.28	8.58	9.28	9.58	10.28	10.58	11.28	11.58	12.28	12.58	13.28	13.58	14.28	14.58	15.28	15.58	16.28	16.48	17.48
19 - Hermann-Löns-Straße		6.29	6.59	7.29	7.59	8.29	8.59	9.29	9.59	10.29	10.59	11.29	11.59	12.29	12.59	13.29	13.59	14.29	14.59	15.29	15.59	16.29	16.49	17.49
20 - Hölderlinstraße		6.30	7.00	7.30	8.00	8.30	9.00	9.30	10.00	10.30	11.00	11.30	12.00	12.30	13.00	13.30	14.00	14.30	15.00	15.30	16.00	16.30	16.50	17.50
21 - Gut Olm		6.31	7.01	7.31	8.01	8.31	9.01	9.31	10.01	10.31	11.01	11.31	12.01	12.31	13.01	13.31	14.01	14.31	15.01	15.31	16.01	16.31	16.51	17.51
22 - Allensteiner Straße		6.33	7.03	7.33	8.03	8.33	9.03	9.33	10.03	10.33	11.03	11.33	12.03	12.33	13.03	13.33	14.03	14.33	15.03	15.33	16.03	16.33	16.53	17.53
23 - Ortelsburger Straße		6.34	7.04	7.34	8.04	8.34	9.04	9.34	10.04	10.34	11.04	11.34	12.04	12.34	13.04	13.34	14.04	14.34	15.04	15.34	16.04	16.34	16.54	17.54
24 - Memeler Straße		6.35	7.05	7.35	8.05	8.35	9.05	9.35	10.05	10.35	11.05	11.35	12.05	12.35	13.05	13.35	14.05	14.35	15.05	15.35	16.05	16.35	16.55	17.55
25 - Am Ziegeleiteich		6.37	7.07	7.37	8.07	8.37	9.07	9.37	10.07	10.37	11.07	11.37	12.07	12.37	13.07	13.37	14.07	14.37	15.07	15.37	16.07	16.37	16.57	17.57

5015

		Samstag										Sonn- und Feiertag													
Fahrnummer		6047	6049	6051																					
Verkehrsbeschränkung		H	H	H																	H	H	H	H	
Nr Haltestelle																									
1 Lüneburg, William-Watt-Straße		18.22	19.22	20.22																	9.00	10.00	11.00	12.00	
2 - Alec-Moore-Straße		18.23	19.23	20.23																		9.01	10.01	11.01	12.01
3 - Jüttkenmoor		18.24	19.24	20.24																		9.02	10.02	11.02	12.02
4 - Am Grasweg		18.25	19.25	20.25																		9.03	10.03	11.03	12.03
5 - Sültenweg		18.27	19.27	20.27																		9.05	10.05	11.05	12.05
6 - Am Bargenturm																									
7 - Lambertiplatz																									
8 - Soltauer Straße (Kurzentrum)		18.30	19.30	20.30																		9.08	10.08	11.08	12.08
9 - Stadttheater		18.32	19.32	20.32																		9.10	10.10	11.10	12.10
10 - Wallstraße (Theater)																									
11 - Am Sande (Bereich B)																									
12 - ZOB Hst.1		18.40	19.40	20.40																		9.18	10.18	11.18	12.18
 in Richtung HH																					9.28	10.28	11.28	12.28	
 aus Richtung HH		18.33	19.33	20.33																		16.33	17.33	18.33	19.33
15 - ZOB Hst.1		18.42	19.42	20.42																		9.20	10.20	11.20	12.20
16 - Henningstraße		18.45	19.45	20.45																		9.23	10.23	11.23	12.23
17 - Hansestraße		18.46	19.46	20.46																		9.24	10.24	11.24	12.24
18 - Meisterweg		18.48	19.48	20.48																		9.26	10.26	11.26	12.26
19 - Hermann-Löns-Straße		18.49	19.49	20.49																		9.27	10.27	11.27	12.27
20 - Hölderlinstraße		18.50	19.50	20.50																		9.28	10.28	11.28	12.28
21 - Gut Olm		18.51	19.51	20.51																		9.29	10.29	11.29	12.29
22 - Allensteiner Straße		18.53	19.53	20.53																		9.31	10.31	11.31	12.31
23 - Ortelsburger Straße		18.54	19.54	20.54																		9.32	10.32	11.32	12.32
24 - Memeler Straße		18.55	19.55	20.55																		9.33	10.33	11.33	12.33
25 - Am Ziegeleiteich		18.57	19.57	20.57																		9.35	10.35	11.35	12.35



H = verkehrt nicht Heiligabend

Heiligabend und Silvester siehe auch L 5013



Heiligabend und Silvester siehe auch L 5011

Heiligabend und Silvester: Mo-Sa = Verkehr wie Samstag



So = Verkehr wie Sonn- und Feiertag

gültig ab: 5. August 2024		Montag - Freitag																						
Fahrnummer		1002	1004	1006	1008	1010	1012	1014	1016	1018	1020	1022	1024	1026	1028	1030	1032	1034	1036	1038	1040	1042	1044	1046
Verkehrsbeschränkung																								
Nr	Haltestelle																							
1	Lüneburg, Ortelsburger Straße						7.34	8.04	8.34	9.04	9.34	10.04	10.34	11.04	11.34	12.04	12.34	13.04	13.34	14.04	14.34	15.04	15.34	16.04
2	- Memeler Straße						7.35	8.05	8.35	9.05	9.35	10.05	10.35	11.05	11.35	12.05	12.35	13.05	13.35	14.05	14.35	15.05	15.35	16.05
3	- Am Ziegeleiteich	5.05	5.28	6.08	6.28	7.08	7.38	8.08	8.38	9.08	9.38	10.08	10.38	11.08	11.38	12.08	12.38	13.08	13.38	14.08	14.38	15.08	15.38	16.08
4	- Heidkoppelweg	5.06	5.29	6.09	6.29	7.09	7.39	8.09	8.39	9.09	9.39	10.09	10.39	11.09	11.39	12.09	12.39	13.09	13.39	14.09	14.39	15.09	15.39	16.09
5	- Allensteiner Straße	5.07	5.30	6.10	6.30	7.10	7.40	8.10	8.40	9.10	9.40	10.10	10.40	11.10	11.40	12.10	12.40	13.10	13.40	14.10	14.40	15.10	15.40	16.10
6	- Gut Olm	5.08	5.31	6.11	6.31	7.11	7.41	8.11	8.41	9.11	9.41	10.11	10.41	11.11	11.41	12.11	12.41	13.11	13.41	14.11	14.41	15.11	15.41	16.11
7	- Hölderlinstraße	5.09	5.32	6.12	6.32	7.12	7.42	8.12	8.42	9.12	9.42	10.12	10.42	11.12	11.42	12.12	12.42	13.12	13.42	14.12	14.42	15.12	15.42	16.12
8	- Hermann-Löns-Straße	5.10	5.33	6.13	6.33	7.13	7.43	8.13	8.43	9.13	9.43	10.13	10.43	11.13	11.43	12.13	12.43	13.13	13.43	14.13	14.43	15.13	15.43	16.13
9	- Meisterweg	5.12	5.35	6.15	6.35	7.15	7.45	8.15	8.45	9.15	9.45	10.15	10.45	11.15	11.45	12.15	12.45	13.15	13.45	14.15	14.45	15.15	15.45	16.15
10	- Hansestraße	5.14	5.37	6.17	6.37	7.17	7.47	8.17	8.47	9.17	9.47	10.17	10.47	11.17	11.47	12.17	12.47	13.17	13.47	14.17	14.47	15.17	15.47	16.17
11	- Henningsstraße	5.15	5.38	6.18	6.38	7.18	7.48	8.18	8.48	9.18	9.48	10.18	10.48	11.18	11.48	12.18	12.48	13.18	13.48	14.18	14.48	15.18	15.48	16.18
12	- Pulverweg Nord	5.16	5.39	6.19	6.39	7.19	7.49	8.19	8.49	9.19	9.49	10.19	10.49	11.19	11.49	12.19	12.49	13.19	13.49	14.19	14.49	15.19	15.49	16.19
13	- ZOB Hst.8	5.20	5.43	6.23	6.43	7.23	7.53	8.23	8.53	9.23	9.53	10.23	10.53	11.23	11.53	12.23	12.53	13.23	13.53	14.23	14.53	15.23	15.53	16.23
	 in Richtung HH  aus Richtung HH	5.24	5.49	6.29	6.50	7.28	8.04	8.28	8.33	9.28	9.33	10.28	10.33	11.28	11.33	12.28	12.33	13.28	13.31	14.28	14.33	15.28	15.33	16.28
16	- ZOB Hst.8	5.25	5.45	6.25	6.45	7.25	7.55	8.25	8.55	9.25	9.55	10.25	10.55	11.25	11.55	12.25	12.55	13.25	13.55	14.25	14.55	15.25	15.55	16.25
17	- Am Sande (Bereich A)																							
18	- Wallstraße (Theater)																							
19	- Stadttheater	5.32	5.52	6.32	6.52	7.32	8.02	8.32	9.02	9.32	10.02	10.32	11.02	11.32	12.02	12.32	13.02	13.32	14.02	14.32	15.02	15.32	16.02	16.32
20	- Soltauer Straße (Kurzentrum)	5.34	5.54	6.34	6.54	7.34	8.04	8.34	9.04	9.34	10.04	10.34	11.04	11.34	12.04	12.34	13.04	13.34	14.04	14.34	15.04	15.34	16.04	16.34
21	- Lambertiplatz																							
22	- Am Bargenturm																							
23	- Sültenweg	5.37	5.57	6.37	6.57	7.37	8.07	8.37	9.07	9.37	10.07	10.37	11.07	11.37	12.07	12.37	13.07	13.37	14.07	14.37	15.07	15.37	16.07	16.37
24	- Am Grasweg	5.39	5.59	6.39	6.59	7.39	8.09	8.39	9.09	9.39	10.09	10.39	11.09	11.39	12.09	12.39	13.09	13.39	14.09	14.39	15.09	15.39	16.09	16.39
25	- Jüttkenmoor	5.40	6.00	6.40	7.00	7.40	8.10	8.40	9.10	9.40	10.10	10.40	11.10	11.40	12.10	12.40	13.10	13.40	14.10	14.40	15.10	15.40	16.10	16.40
26	- Alec-Moore-Straße	5.41	6.01	6.41	7.01	7.41	8.11	8.41	9.11	9.41	10.11	10.41	11.11	11.41	12.11	12.41	13.11	13.41	14.11	14.41	15.11	15.41	16.11	16.41
27	- William-Watt-Straße	5.42	6.02	6.42	7.02	7.42	8.12	8.42	9.12	9.42	10.12	10.42	11.12	11.42	12.12	12.42	13.12	13.42	14.12	14.42	15.12	15.42	16.12	16.42



5015

		Montag - Freitag									
Fahrnummer		1048	1050	1052	1054	1056	1058	1060	1062	1064	1066
Verkehrsbeschränkung											
Nr	Haltestelle										
1	Lüneburg, Ortelsburger Straße	16.24	16.54	17.24	17.54	18.24	18.54	19.24	19.54	20.24	
2	- Memeler Straße	16.25	16.55	17.25	17.55	18.25	18.55	19.25	19.55	20.25	
3	- Am Ziegeleiteich	16.28	16.58	17.28	17.58	18.28	18.58	19.28	19.58	20.28	21.28
4	- Heidkoppelweg	16.29	16.59	17.29	17.59	18.29	18.59	19.29	19.59	20.29	21.29
5	- Allensteiner Straße	16.30	17.00	17.30	18.00	18.30	19.00	19.30	20.00	20.30	21.30
6	- Gut Olm	16.31	17.01	17.31	18.01	18.31	19.01	19.31	20.01	20.31	21.31
7	- Hölderlinstraße	16.32	17.02	17.32	18.02	18.32	19.02	19.32	20.02	20.32	21.32
8	- Hermann-Löns-Straße	16.33	17.03	17.33	18.03	18.33	19.03	19.33	20.03	20.33	21.33
9	- Meisterweg	16.35	17.05	17.35	18.05	18.35	19.05	19.35	20.05	20.35	21.35
10	- Hansestraße	16.37	17.07	17.37	18.07	18.37	19.07	19.37	20.07	20.37	21.37
11	- Henningsstraße	16.38	17.08	17.38	18.08	18.38	19.08	19.38	20.08	20.38	21.38
12	- Pulverweg Nord	16.39	17.09	17.39	18.09	18.39	19.09	19.39	20.09	20.39	21.39
13	- ZOB Hst.8	16.43	17.13	17.43	18.13	18.43	19.13	19.43	20.13	20.43	21.43
	 in Richtung HH  aus Richtung HH	16.33	17.28	17.33	18.28	18.33	19.28	19.33	20.28	20.33	21.33
16	- ZOB Hst.8	16.45	17.15	17.45	18.15	18.45	19.15	19.45	20.15	20.45	21.45
17	- Am Sande (Bereich A)										
18	- Wallstraße (Theater)										
19	- Stadttheater	16.52	17.22	17.52	18.22	18.52	19.22	19.52	20.22	20.52	21.52
20	- Soltauer Straße (Kurzentrum)	16.54	17.24	17.54	18.24	18.54	19.24	19.54	20.24	20.54	21.54
21	- Lambertiplatz										
22	- Am Bargenturm										
23	- Sültenweg	16.57	17.27	17.57	18.27	18.57	19.27	19.57	20.27	20.57	21.57
24	- Am Grasweg	16.59	17.29	17.59	18.29	18.59	19.29	19.59	20.29	20.59	21.59
25	- Jüttkenmoor	17.00	17.30	18.00	18.30	19.00	19.30	20.00	20.30	21.00	22.00
26	- Alec-Moore-Straße	17.01	17.31	18.01	18.31	19.01	19.31	20.01	20.31	21.01	22.01
27	- William-Watt-Straße	17.02	17.32	18.02	18.32	19.02	19.32	20.02	20.32	21.02	22.02

Heiligabend und Silvester siehe auch L 5013
 Heiligabend und Silvester siehe auch L 5011
 Heiligabend und Silvester: Mo-Sa = Verkehr wie Samstag
 So = Verkehr wie Sonn- und Feiertag

gültig ab: 5. August 2024		Samstag																							
Fahrnummer		6002	6004	6006	6008	6010	6012	6014	6016	6018	6020	6022	6024	6026	6028	6030	6032	6034	6036	6038	6040	6042	6044		
Verkehrsbeschränkung																						H	H	H	
Nr	Haltestelle																								
1	Lüneburg, Ortelsburger Straße																								
2	- Memeler Straße		6.34	7.04	7.34	8.04	8.34	9.04	9.34	10.04	10.34	11.04	11.34	12.04	12.34	13.04	13.34	14.04	14.34	15.04	15.34	16.04			
3	- Am Ziegeleiteich	6.08	6.38	7.08	7.38	8.08	8.38	9.08	9.38	10.08	10.38	11.08	11.38	12.08	12.38	13.08	13.38	14.08	14.38	15.08	15.38	16.08	16.08	16.28	
4	- Heidkoppelweg	6.09	6.39	7.09	7.39	8.09	8.39	9.09	9.39	10.09	10.39	11.09	11.39	12.09	12.39	13.09	13.39	14.09	14.39	15.09	15.39	16.09	16.09	16.29	
5	- Allensteiner Straße	6.10	6.40	7.10	7.40	8.10	8.40	9.10	9.40	10.10	10.40	11.10	11.40	12.10	12.40	13.10	13.40	14.10	14.40	15.10	15.40	16.10	16.10	16.30	
6	- Gut Olm	6.11	6.41	7.11	7.41	8.11	8.41	9.11	9.41	10.11	10.41	11.11	11.41	12.11	12.41	13.11	13.41	14.11	14.41	15.11	15.41	16.11	16.11	16.31	
7	- Hölderlinstraße	6.12	6.42	7.12	7.42	8.12	8.42	9.12	9.42	10.12	10.42	11.12	11.42	12.12	12.42	13.12	13.42	14.12	14.42	15.12	15.42	16.12	16.12	16.32	
8	- Hermann-Löns-Straße	6.13	6.43	7.13	7.43	8.13	8.43	9.13	9.43	10.13	10.43	11.13	11.43	12.13	12.43	13.13	13.43	14.13	14.43	15.13	15.43	16.13	16.13	16.33	
9	- Meisterweg	6.15	6.45	7.15	7.45	8.15	8.45	9.15	9.45	10.15	10.45	11.15	11.45	12.15	12.45	13.15	13.45	14.15	14.45	15.15	15.45	16.15	16.15	16.35	
10	- Hansestraße	6.17	6.47	7.17	7.47	8.17	8.47	9.17	9.47	10.17	10.47	11.17	11.47	12.17	12.47	13.17	13.47	14.17	14.47	15.17	15.47	16.17	16.17	16.37	
11	- Henningsstraße	6.18	6.48	7.18	7.48	8.18	8.48	9.18	9.48	10.18	10.48	11.18	11.48	12.18	12.48	13.18	13.48	14.18	14.48	15.18	15.48	16.18	16.18	16.38	
12	- Pulverweg Nord	6.19	6.49	7.19	7.49	8.19	8.49	9.19	9.49	10.19	10.49	11.19	11.49	12.19	12.49	13.19	13.49	14.19	14.49	15.19	15.49	16.19	16.19	16.39	
13	- ZOB Hst.8	6.23	6.53	7.23	7.53	8.23	8.53	9.23	9.53	10.23	10.53	11.23	11.53	12.23	12.53	13.23	13.53	14.23	14.53	15.23	15.53	16.23	16.23	16.43	
	 in Richtung HH  aus Richtung HH	6.29	6.34	7.32		8.28	8.33	9.28	9.33	10.28	10.33	11.28	11.33	12.28	12.33	13.28	13.37	14.28	14.33	15.28	15.33	16.28	16.28	16.33	
16	- ZOB Hst.8	6.25	6.55	7.25	7.55	8.25	8.55	9.25	9.55	10.25	10.55	11.25	11.55	12.25	12.55	13.25	13.55	14.25	14.55	15.25	15.55	16.25	16.25	16.45	
17	- Am Sande (Bereich A)																								
18	- Wallstraße (Theater)																								
19	- Stadttheater	6.32	7.02	7.32	8.02	8.32	9.02	9.32	10.02	10.32	11.02	11.32	12.02	12.32	13.02	13.32	14.02	14.32	15.02	15.32	16.02	16.32	16.32	16.52	
20	- Soltauer Straße (Kurzentrum)	6.34	7.04	7.34	8.04	8.34	9.04	9.34	10.04	10.34	11.04	11.34	12.04	12.34	13.04	13.34	14.04	14.34	15.04	15.34	16.04	16.34	16.34	16.54	
21	- Lambertiplatz																								
22	- Am Bargenturm																								
23	- Sültenweg	6.37	7.07	7.37	8.07	8.37	9.07	9.37	10.07	10.37	11.07	11.37	12.07	12.37	13.07	13.37	14.07	14.37	15.07	15.37	16.07	16.37	16.37	16.57	
24	- Am Grasweg	6.39	7.09	7.39	8.09	8.39	9.09	9.39	10.09	10.39	11.09	11.39	12.09	12.39	13.09	13.39	14.09	14.39	15.09	15.39	16.09	16.39	16.39	16.59	
25	- Jüttkenmoor	6.40	7.10	7.40	8.10	8.40	9.10	9.40	10.10	10.40	11.10	11.40	12.10	12.40	13.10	13.40	14.10	14.40	15.10	15.40	16.10	16.40	16.40	17.00	
26	- Alec-Moore-Straße	6.41	7.11	7.41	8.11	8.41	9.11	9.41	10.11	10.41	11.11	11.41	12.11	12.41	13.11	13.41	14.11	14.41	15.11	15.41	16.11	16.41	16.41	17.01	
27	- William-Watt-Straße	6.42	7.12	7.42	8.12	8.42	9.12	9.42	10.12	10.42	11.12	11.42	12.12	12.42	13.12	13.42	14.12	14.42	15.12	15.42	16.12	16.42	16.42	17.02	

5015

		Samstag				Sonn- und Feiertag											
Fahrnummer		6046	6048	6050	6052	7002	7004	7006	7008	7010	7012	7014	7016	7018	7020	7022	
Verkehrsbeschränkung		H	H	H	H								H	H	H	H	
Nr	Haltestelle																
1	Lüneburg, Ortelsburger Straße																
2	- Memeler Straße																
3	- Am Ziegeleiteich	17.28	18.38	19.28	20.28	9.08	10.08	11.08	12.08	13.08	14.08	15.08	16.28	17.28	18.28	19.28	
4	- Heidkoppelweg	17.29	18.39	19.29	20.29	9.09	10.09	11.09	12.09	13.09	14.09	15.09	16.29	17.29	18.29	19.29	
5	- Allensteiner Straße	17.30	18.40	19.30	20.30	9.10	10.10	11.10	12.10	13.10	14.10	15.10	16.30	17.30	18.30	19.30	
6	- Gut Olm	17.31	18.41	19.31	20.31	9.11	10.11	11.11	12.11	13.11	14.11	15.11	16.31	17.31	18.31	19.31	
7	- Hölderlinstraße	17.32	18.42	19.32	20.32	9.12	10.12	11.12	12.12	13.12	14.12	15.12	16.32	17.32	18.32	19.32	
8	- Hermann-Löns-Straße	17.33	18.43	19.33	20.33	9.13	10.13	11.13	12.13	13.13	14.13	15.13	16.33	17.33	18.33	19.33	
9	- Meisterweg	17.35	18.45	19.35	20.35	9.15	10.15	11.15	12.15	13.15	14.15	15.15	16.35	17.35	18.35	19.35	
10	- Hansestraße	17.37	18.47	19.37	20.37	9.17	10.17	11.17	12.17	13.17	14.17	15.17	16.37	17.37	18.37	19.37	
11	- Henningsstraße	17.38	18.48	19.38	20.38	9.18	10.18	11.18	12.18	13.18	14.18	15.18	16.38	17.38	18.38	19.38	
12	- Pulverweg Nord	17.39	18.49	19.39	20.39	9.19	10.19	11.19	12.19	13.19	14.19	15.19	16.39	17.39	18.39	19.39	
13	- ZOB Hst.8	17.43	18.53	19.43	20.43	9.23	10.23	11.23	12.23	13.23	14.23	15.23	16.43	17.43	18.43	19.43	
	 in Richtung HH  aus Richtung HH	17.33	18.33	19.33		9.28	10.28	11.31	12.28	13.28	14.28	15.28	16.33	17.33	18.33	19.33	
16	- ZOB Hst.8	17.45	18.55	19.45	20.45	9.25	10.25	11.25	12.25	13.25	14.25	15.25	16.45	17.45	18.45	19.45	
17	- Am Sande (Bereich A)																
18	- Wallstraße (Theater)																
19	- Stadttheater	17.52	19.02	19.52	20.52	9.32	10.32	11.32	12.32	13.32	14.32	15.32	16.52	17.52	18.52	19.52	
20	- Soltauer Straße (Kurzentrum)	17.54	19.04	19.54	20.54	9.34	10.34	11.34	12.34	13.34	14.34	15.34	16.54	17.54	18.54	19.54	
21	- Lambertiplatz																
22	- Am Bargenturm																
23	- Sültenweg	17.57	19.07	19.57	20.57	9.37	10.37	11.37	12.37	13.37	14.37	15.37	16.57	17.57	18.57	19.57	
24	- Am Grasweg	17.59	19.09	19.59	20.59	9.39	10.39	11.39	12.39	13.39	14.39	15.39	16.59	17.59	18.59	19.59	
25	- Jüttkenmoor	18.00	19.10	20.00	21.00	9.40	10.40	11.40	12.40	13.40	14.40	15.40	17.00	18.00	19.00	20.00	
26	- Alec-Moore-Straße	18.01	19.11	20.01	21.01	9.41	10.41	11.41	12.41	13.41	14.41	15.41	17.01	18.01	19.01	20.01	
27	- William-Watt-Straße	18.02	19.12	20.02	21.02	9.42	10.42	11.42	12.42	13.42	14.42	15.42	17.02	18.02	19.02	20.02	

H = verkehrt nicht Heiligabend
Heiligabend und Silvester siehe auch L 5013
Heiligabend und Silvester siehe auch L 5011
Heiligabend und Silvester: Mo-Sa = Verkehr wie Samstag
So = Verkehr wie Sonn- und Feiertag