




gültig ab: 10. Dezember 2023		Montag - Freitag																					
Fahrtnummer	1001	1011	1003	1019	1021	1031	1029	1033	1037	1041	1045	1049	1051	1057	1059	1065	1071	1075	1079	1083	1087	1091	1095
Verkehrsbeschränkung																							
Nr Haltestelle																							
1 Wendisch Evern, Niendorfer Weg	4.58		6.00		7.00		8.00		9.00		10.00		11.00		12.00		13.00		14.00		15.00		16.00
2 - Feuerwehr	4.59		6.01		7.01		8.01		9.01		10.01		11.01		12.01		13.01		14.01		15.01		16.01
3 - Lüneburger Straße	5.00		6.02		7.02		8.02		9.02		10.02		11.02		12.02		13.02		14.02		15.02		16.02
4 - Gut Willerding	5.02		6.04		7.04		8.04		9.04		10.04		11.04		12.04		13.04		14.04		15.04		16.04
5 Lüneburg, Klosterkamp (Nord)	5.04		6.06		7.06		8.06		9.06		10.06		11.06		12.06		13.06		14.06		15.06		16.06
6 - Bülows Kamp	5.05	5.39	6.07	6.39	7.07	7.39	8.07	8.39	9.07	9.39	10.07	10.39	11.07	11.39	12.07	12.39	13.07	13.39	14.07	14.39	15.07	15.39	16.07
7 - Klosterkamp																							
8 - Hermann Wagner Str.																							
9 - Theodor-Haubach-Straße	5.08	5.42	6.10	6.42	7.10	7.42	8.10	8.42	9.10	9.42	10.10	10.42	11.10	11.42	12.10	12.42	13.10	13.42	14.10	14.42	15.10	15.42	16.10
10 - Wilhelm-Leuschner-Straße	5.09	5.44	6.11	6.44	7.11	7.44	8.11	8.44	9.11	9.44	10.11	10.44	11.11	11.44	12.11	12.44	13.11	13.44	14.11	14.44	15.11	15.44	16.11
11 - Graf-von-Moltke-Straße	5.10	5.45	6.12	6.45	7.12	7.45	8.12	8.45	9.12	9.45	10.12	10.45	11.12	11.45	12.12	12.45	13.12	13.45	14.12	14.45	15.12	15.45	16.12
12 - St.-Stephanus-Platz	5.11	5.46	6.13	6.46	7.13	7.46	8.13	8.46	9.13	9.46	10.13	10.46	11.13	11.46	12.13	12.46	13.13	13.46	14.13	14.46	15.13	15.46	16.13
13 - Theodor-Heuss-Straße	5.13	5.48	6.15	6.48	7.15	7.48	8.15	8.48	9.15	9.48	10.15	10.48	11.15	11.48	12.15	12.48	13.15	13.48	14.15	14.48	15.15	15.48	16.15
14 - Venusberg (Johanneum)	5.14	5.49	6.16	6.49	7.16	7.49	8.16	8.49	9.16	9.49	10.16	10.49	11.16	11.49	12.16	12.49	13.16	13.49	14.16	14.49	15.16	15.49	16.16
15 - Ziegelkamp	5.15	5.50	6.17	6.50	7.17	7.50	8.17	8.50	9.17	9.50	10.17	10.50	11.17	11.50	12.17	12.50	13.17	13.50	14.17	14.50	15.17	15.50	16.17
16 - Am Schützenplatz	5.16	5.51	6.18	6.51	7.18	7.51	8.18	8.51	9.18	9.51	10.18	10.51	11.18	11.51	12.18	12.51	13.18	13.51	14.18	14.51	15.18	15.51	16.18
17 - Pulverweg Süd	5.17	5.52	6.19	6.52	7.19	7.52	8.19	8.52	9.19	9.52	10.19	10.52	11.19	11.52	12.19	12.52	13.19	13.52	14.19	14.52	15.19	15.52	16.19
18 - ZOB Hst. 12	5.20	5.55	6.22	6.55	7.22	7.55	8.22	8.55	9.22	9.55	10.22	10.55	11.22	11.55	12.22	12.55	13.22	13.55	14.22	14.55	15.22	15.55	16.22
 in Richtung HH	5.25		6.29		7.27		8.28		9.28		10.28		11.30		12.28		13.28		14.28		15.28		16.28
20 - Am Sande (Bereich A)	5.25	6.00	6.27	7.00	7.27	8.00	8.27	9.00	9.27	10.00	10.27	11.00	11.27	12.00	12.27	13.00	13.27	14.00	14.27	15.00	15.27	16.00	16.27


5014

		Montag - Freitag																					
Fahrtnummer	1099	1103	1107	1111	1109	1115	1117	1121															
Verkehrsbeschränkung																							
Nr Haltestelle																							
1 Wendisch Evern, Niendorfer Weg		17.00		18.00		19.00	20.00	21.00															
2 - Feuerwehr		17.01		18.01		19.01	20.01	21.01															
3 - Lüneburger Straße		17.02		18.02		19.02	20.02	21.02															
4 - Gut Willerding		17.04		18.04		19.04	20.04	21.04															
5 Lüneburg, Klosterkamp (Nord)		17.06		18.06		19.06	20.06	21.06															
6 - Bülows Kamp	16.39	17.07	17.39	18.07	18.39	19.07	20.07	21.07															
7 - Klosterkamp																							
8 - Hermann Wagner Str.																							
9 - Theodor-Haubach-Straße	16.42	17.10	17.42	18.10	18.42	19.10	20.10	21.10															
10 - Wilhelm-Leuschner-Straße	16.44	17.11	17.44	18.11	18.44	19.11	20.11	21.11															
11 - Graf-von-Moltke-Straße	16.45	17.12	17.45	18.12	18.45	19.12	20.12	21.12															
12 - St.-Stephanus-Platz	16.46	17.13	17.46	18.13	18.46	19.13	20.13	21.13															
13 - Theodor-Heuss-Straße	16.48	17.15	17.48	18.15	18.48	19.15	20.15	21.15															
14 - Venusberg (Johanneum)	16.49	17.16	17.49	18.16	18.49	19.16	20.16	21.16															
15 - Ziegelkamp	16.50	17.17	17.50	18.17	18.50	19.17	20.17	21.17															
16 - Am Schützenplatz	16.51	17.18	17.51	18.18	18.51	19.18	20.18	21.18															
17 - Pulverweg Süd	16.52	17.19	17.52	18.19	18.52	19.19	20.19	21.19															
18 - ZOB Hst. 12	16.55	17.22	17.55	18.22	18.55	19.22	20.22	21.22															
 in Richtung HH		17.28		18.28		19.28	20.31	21.28															
20 - Am Sande (Bereich A)	17.00	17.27	18.00	18.27	19.00	19.27	20.27	21.27															

Heiligabend und Silvester: Mo-Sa = Verkehr wie Samstag / So = Verkehr wie Sonn- und Feiertag


gültig ab: 10. Dezember 2023		Samstag																						
Fahrtnummer	6001	6003	6005	6007	6009	6011	6013	6015	6017	6019	6021	6023	6025	6027	6029	6031	6033	6035	6037	6039	6041	6043	6045	
Verkehrsbeschränkung																							H	H
Nr Haltestelle																								
1 Wendisch Evern, Niendorfer Weg				7.33		8.33		9.33		10.33		11.33		12.33		13.33		14.33		15.33		16.33		
2 - Feuerwehr				7.34		8.34		9.34		10.34		11.34		12.34		13.34		14.34		15.34		16.34		
3 - Lüneburger Straße				7.35		8.35		9.35		10.35		11.35		12.35		13.35		14.35		15.35		16.35		
4 - Gut Willerding				7.37		8.37		9.37		10.37		11.37		12.37		13.37		14.37		15.37		16.37		
5 Lüneburg, Klosterkamp (Nord)				7.39		8.39		9.39		10.39		11.39		12.39		13.39		14.39		15.39		16.39		
6 - Bülows Kamp	6.07	6.37	7.07		8.07		9.07		10.07		11.07		12.07		13.07		14.07		15.07		16.07		17.07	
7 - Klosterkamp																								
8 - Hermann Wagner Str.																								
9 - Theodor-Haubach-Straße	6.10	6.40	7.10	7.41	8.10	8.41	9.10	9.41	10.10	10.41	11.10	11.41	12.10	12.41	13.10	13.41	14.10	14.41	15.10	15.41	16.10	16.41	17.10	
10 - Wilhelm-Leuschner-Straße	6.12	6.42	7.12	7.42	8.12	8.42	9.12	9.42	10.12	10.42	11.12	11.42	12.12	12.42	13.12	13.42	14.12	14.42	15.12	15.42	16.12	16.42	17.12	
11 - Graf-von-Moltke-Straße	6.13	6.43	7.13	7.43	8.13	8.43	9.13	9.43	10.13	10.43	11.13	11.43	12.13	12.43	13.13	13.43	14.13	14.43	15.13	15.43	16.13	16.43	17.13	
12 - St.-Stephanus-Platz	6.14	6.44	7.14	7.44	8.14	8.44	9.14	9.44	10.14	10.44	11.14	11.44	12.14	12.44	13.14	13.44	14.14	14.44	15.14	15.44	16.14	16.44	17.14	
13 - Theodor-Heuss-Straße	6.16	6.46	7.16	7.46	8.16	8.46	9.16	9.46	10.16	10.46	11.16	11.46	12.16	12.46	13.16	13.46	14.16	14.46	15.16	15.46	16.16	16.46	17.16	
14 - Venusberg (Johanneum)	6.17	6.47	7.17	7.47	8.17	8.47	9.17	9.47	10.17	10.47	11.17	11.47	12.17	12.47	13.17	13.47	14.17	14.47	15.17	15.47	16.17	16.47	17.17	
15 - Ziegelkamp	6.18	6.48	7.18	7.48	8.18	8.48	9.18	9.48	10.18	10.48	11.18	11.48	12.18	12.48	13.18	13.48	14.18	14.48	15.18	15.48	16.18	16.48	17.18	
16 - Am Schützenplatz	6.19	6.49	7.19	7.49	8.19	8.49	9.19	9.49	10.19	10.49	11.19	11.49	12.19	12.49	13.19	13.49	14.19	14.49	15.19	15.49	16.19	16.49	17.19	
17 - Pulverweg Süd	6.20	6.50	7.20	7.50	8.20	8.50	9.20	9.50	10.20	10.50	11.20	11.50	12.20	12.50	13.20	13.50	14.20	14.50	15.20	15.50	16.20	16.50	17.20	
18 - ZOB Hst. 12	6.23	6.53	7.23	7.53	8.23	8.53	9.23	9.53	10.23	10.53	11.23	11.53	12.23	12.53	13.23	13.53	14.23	14.53	15.23	15.53	16.23	16.53	17.23	
 in Richtung HH	6.29		7.27		8.28		9.28		10.28		11.31		12.28		13.28		14.28		15.28		16.28		17.28	
20 - Am Sande (Bereich A)	6.28	6.58	7.28	7.58	8.28	8.58	9.28	9.58	10.28	10.58	11.28	11.58	12.28	12.58	13.28	13.58	14.28	14.58	15.28	15.58	16.28	16.58	17.28	

5014


		Samstag								Sonn- und Feiertag															
Fahrtnummer	6047	6049	6051	6057	6053	6059	6055	6061																	
Verkehrsbeschränkung	H	H	H	H	H	H	H	H												H	H	H			
Nr Haltestelle																									
1 Wendisch Evern, Niendorfer Weg	17.33		18.33		19.33		20.33							9.00	10.00	11.00	12.00	13.00	14.00	15.00	16.00	17.00	18.00	19.00	
2 - Feuerwehr	17.34		18.34		19.34		20.34							9.01	10.01	11.01	12.01	13.01	14.01	15.01	16.01	17.01	18.01	19.01	
3 - Lüneburger Straße	17.35		18.35		19.35		20.35							9.02	10.02	11.02	12.02	13.02	14.02	15.02	16.02	17.02	18.02	19.02	
4 - Gut Willerding	17.37		18.37		19.37		20.37							9.04	10.04	11.04	12.04	13.04	14.04	15.04	16.04	17.04	18.04	19.04	
5 Lüneburg, Klosterkamp (Nord)	17.39		18.39		19.39		20.39							9.06	10.06	11.06	12.06	13.06	14.06	15.06	16.06	17.06	18.06	19.06	
6 - Bülows Kamp		18.07		19.07		20.07		21.07																	
7 - Klosterkamp																									
8 - Hermann Wagner Str.																									
9 - Theodor-Haubach-Straße	17.41	18.10	18.41	19.10	19.41	20.10	20.41	21.10						9.08	10.08	11.08	12.08	13.08	14.08	15.08	16.08	17.08	18.08	19.08	
10 - Wilhelm-Leuschner-Straße	17.42	18.12	18.42	19.12	19.42	20.12	20.42	21.12						9.09	10.09	11.09	12.09	13.09	14.09	15.09	16.09	17.09	18.09	19.09	
11 - Graf-von-Moltke-Straße	17.43	18.13	18.43	19.13	19.43	20.13	20.43	21.13						9.10	10.10	11.10	12.10	13.10	14.10	15.10	16.10	17.10	18.10	19.10	
12 - St.-Stephanus-Platz	17.44	18.14	18.44	19.14	19.44	20.14	20.44	21.14						9.11	10.11	11.11	12.11	13.11	14.11	15.11	16.11	17.11	18.11	19.11	
13 - Theodor-Heuss-Straße	17.46	18.16	18.46	19.16	19.46	20.16	20.46	21.16						9.13	10.13	11.13	12.13	13.13	14.13	15.13	16.13	17.13	18.13	19.13	
14 - Venusberg (Johanneum)	17.47	18.17	18.47	19.17	19.47	20.17	20.47	21.17						9.14	10.14	11.14	12.14	13.14	14.14	15.14	16.14	17.14	18.14	19.14	
15 - Ziegelkamp	17.48	18.18	18.48	19.18	19.48	20.18	20.48	21.18						9.15	10.15	11.15	12.15	13.15	14.15	15.15	16.15	17.15	18.15	19.15	
16 - Am Schützenplatz	17.49	18.19	18.49	19.19	19.49	20.19	20.49	21.19						9.16	10.16	11.16	12.16	13.16	14.16	15.16	16.16	17.16	18.16	19.16	
17 - Pulverweg Süd	17.50	18.20	18.50	19.20	19.50	20.20	20.50	21.20						9.17	10.17	11.17	12.17	13.17	14.17	15.17	16.17	17.17	18.17	19.17	
18 - ZOB Hst. 12	17.53	18.23	18.53	19.23	19.53	20.23	20.53	21.23						9.20	10.20	11.20	12.20	13.20	14.20	15.20	16.20	17.20	18.20	19.20	
 in Richtung HH		18.28		19.28		20.31								9.28	10.28	11.31	12.28	13.28	14.28	15.28	16.28	17.28	18.28	19.28	
20 - Am Sande (Bereich A)	17.58	18.28	18.58	19.28	19.58	20.28	20.58	21.28						9.25	10.25	11.25	12.25	13.25	14.25	15.25	16.25	17.25	18.25	19.25	

H = verkehrt nicht Heiligabend


Heiligabend und Silvester: Mo-Sa = Verkehr wie Samstag / So = Verkehr wie Sonn- und Feiertag

gültig ab: 10. Dezember 2023		Montag - Freitag																							
Fahrnummer		1010	1016	1020	1024	1028	1032	1036	1040	1044	1048	1052	1056	1060	1064	1068	1072	1076	1080	1084	1088	1092	1096	1100	
Verkehrsbeschränkung																									
Nr	Haltestelle																								
1	Lüneburg, Am Sande (Bereich A)	5.28	6.02	6.32	7.02	7.32	8.02	8.32	9.02	9.32	10.02	10.32	11.02	11.32	12.02	12.32	13.02	13.32	14.02	14.32	15.02	15.32	16.02	16.32	
2	- ZOB Hst.6	an	5.35	6.09	6.39	7.09	7.39	8.09	8.39	9.09	9.39	10.09	10.39	11.09	11.39	12.09	12.39	13.09	13.39	14.09	14.39	15.09	15.39	16.09	16.39
	 aus Richtung HH		5.23	6.14		7.23		8.33		9.33		10.33		11.33		12.33		13.31		14.33		15.33		16.33	
4	- ZOB Hst.6	ab	5.35	6.09	6.39	7.09	7.39	8.09	8.39	9.09	9.39	10.09	10.39	11.09	11.39	12.09	12.39	13.09	13.39	14.09	14.39	15.09	15.39	16.09	16.39
5	- Ziegelkamp		5.38	6.12	6.42	7.12	7.42	8.12	8.42	9.12	9.42	10.12	10.42	11.12	11.42	12.12	12.42	13.12	13.42	14.12	14.42	15.12	15.42	16.12	16.42
6	- Venusberg (Johanneum)		5.39	6.13	6.43	7.13	7.43	8.13	8.43	9.13	9.43	10.13	10.43	11.13	11.43	12.13	12.43	13.13	13.43	14.13	14.43	15.13	15.43	16.13	16.43
7	- Theodor-Heuss-Straße		5.40	6.14	6.44	7.14	7.44	8.14	8.44	9.14	9.44	10.14	10.44	11.14	11.44	12.14	12.44	13.14	13.44	14.14	14.44	15.14	15.44	16.14	16.44
8	- Hinrich-Wilhelm-Kopf-Str.		5.42	6.16	6.46	7.16	7.46	8.16	8.46	9.16	9.46	10.16	10.46	11.16	11.46	12.16	12.46	13.16	13.46	14.16	14.46	15.16	15.46	16.16	16.46
9	- St.-Stephanus-Platz		5.43	6.17	6.47	7.17	7.47	8.17	8.47	9.17	9.47	10.17	10.47	11.17	11.47	12.17	12.47	13.17	13.47	14.17	14.47	15.17	15.47	16.17	16.47
10	- Graf-von-Moltke-Straße		5.44	6.18	6.48	7.18	7.48	8.18	8.48	9.18	9.48	10.18	10.48	11.18	11.48	12.18	12.48	13.18	13.48	14.18	14.48	15.18	15.48	16.18	16.48
11	- Wilhelm-Leuschner-Straße		5.45	6.19	6.49	7.19	7.49	8.19	8.49	9.19	9.49	10.19	10.49	11.19	11.49	12.19	12.49	13.19	13.49	14.19	14.49	15.19	15.49	16.19	16.49
12	- Theodor-Haubach-Straße		5.46	6.20	6.50	7.20	7.50	8.20	8.50	9.20	9.50	10.20	10.50	11.20	11.50	12.20	12.50	13.20	13.50	14.20	14.50	15.20	15.50	16.20	16.50
13	- Konrad-Adenauer-Straße (Ost)		5.48		6.52		7.52		8.52		9.52		10.52		11.52		12.52		13.52		14.52		15.52		16.52
14	- Klosterkamp																								
15	- Hermann Wagner Str.																								
16	- Bülow's Kamp			6.23		7.23		8.23		9.23		10.23		11.23		12.23		13.23		14.23		15.23		16.23	
17	Wendisch Evern, Gut Willerding		5.50		6.54		7.54		8.54		9.54		10.54		11.54		12.54		13.54		14.54		15.54		16.54
18	- Lüneburger Straße		5.52		6.56		7.56		8.56		9.56		10.56		11.56		12.56		13.56		14.56		15.56		16.56
19	- Feuerwehr		5.53		6.57		7.57		8.57		9.57		10.57		11.57		12.57		13.57		14.57		15.57		16.57
20	- Niendorfer Weg		5.55		6.59		7.59		8.59		9.59		10.59		11.59		12.59		13.59		14.59		15.59		16.59


5014

		Montag - Freitag																							
Fahrnummer		1104	1108	1112	1114	1106	1110																		
Verkehrsbeschränkung																									
Nr	Haltestelle																								
1	Lüneburg, Am Sande (Bereich A)	17.02	17.32	18.02	18.32	19.32	20.32																		
2	- ZOB Hst.6	an	17.09	17.39	18.09	18.39	19.39	20.39																	
	 aus Richtung HH		17.33		18.33	19.33	20.33																		
4	- ZOB Hst.6	ab	17.09	17.39	18.09	18.39	19.39	20.39																	
5	- Ziegelkamp		17.12	17.42	18.12	18.42	19.42	20.42																	
6	- Venusberg (Johanneum)		17.13	17.43	18.13	18.43	19.43	20.43																	
7	- Theodor-Heuss-Straße		17.14	17.44	18.14	18.44	19.44	20.44																	
8	- Hinrich-Wilhelm-Kopf-Str.		17.16	17.46	18.16	18.46	19.46	20.46																	
9	- St.-Stephanus-Platz		17.17	17.47	18.17	18.47	19.47	20.47																	
10	- Graf-von-Moltke-Straße		17.18	17.48	18.18	18.48	19.48	20.48																	
11	- Wilhelm-Leuschner-Straße		17.19	17.49	18.19	18.49	19.49	20.49																	
12	- Theodor-Haubach-Straße		17.20	17.50	18.20	18.50	19.50	20.50																	
13	- Konrad-Adenauer-Straße (Ost)			17.52		18.52	19.52	20.52																	
14	- Klosterkamp																								
15	- Hermann Wagner Str.																								
16	- Bülow's Kamp		17.23		18.23																				
17	Wendisch Evern, Gut Willerding			17.54		18.54	19.54	20.54																	
18	- Lüneburger Straße			17.56		18.56	19.56	20.56																	
19	- Feuerwehr			17.57		18.57	19.57	20.57																	
20	- Niendorfer Weg			17.59		18.59	19.59	20.59																	

Heiligabend und Silvester: Mo-Sa = Verkehr wie Samstag / So = Verkehr wie Sonn- und Feiertag

gültig ab: 10. Dezember 2023		Samstag																						
Fahrnummer		6004	6006	6008	6010	6012	6014	6016	6018	6020	6022	6024	6026	6028	6030	6032	6034	6036	6038	6040	6042	6044	6046	6048
Verkehrsbeschränkung																						H	H	H
Nr Haltestelle																								
1 Lüneburg, Am Sande (Bereich A)		6.02	6.32	7.02	7.32	8.02	8.32	9.02	9.32	10.02	10.32	11.02	11.32	12.02	12.32	13.02	13.32	14.02	14.32	15.02	15.32	16.02	16.32	17.02
2 - ZOB Hst.6	an	6.09	6.39	7.09	7.39	8.09	8.39	9.09	9.39	10.09	10.39	11.09	11.39	12.09	12.39	13.09	13.39	14.09	14.39	15.09	15.39	16.09	16.39	17.09
	 aus Richtung HH		6.33		7.23		8.33		9.33		10.33		11.33		12.33		13.31		14.33		15.33		16.33	
4 - ZOB Hst.6	ab	6.09	6.39	7.09	7.39	8.09	8.39	9.09	9.39	10.09	10.39	11.09	11.39	12.09	12.39	13.09	13.39	14.09	14.39	15.09	15.39	16.09	16.39	17.09
5 - Ziegelkamp		6.12	6.42	7.12	7.42	8.12	8.42	9.12	9.42	10.12	10.42	11.12	11.42	12.12	12.42	13.12	13.42	14.12	14.42	15.12	15.42	16.12	16.42	17.12
6 - Venusberg (Johanneum)		6.13	6.43	7.13	7.43	8.13	8.43	9.13	9.43	10.13	10.43	11.13	11.43	12.13	12.43	13.13	13.43	14.13	14.43	15.13	15.43	16.13	16.43	17.13
7 - Theodor-Heuss-Straße		6.14	6.44	7.14	7.44	8.14	8.44	9.14	9.44	10.14	10.44	11.14	11.44	12.14	12.44	13.14	13.44	14.14	14.44	15.14	15.44	16.14	16.44	17.14
8 - Hinrich-Wilhelm-Kopf-Str.		6.16	6.46	7.16	7.46	8.16	8.46	9.16	9.46	10.16	10.46	11.16	11.46	12.16	12.46	13.16	13.46	14.16	14.46	15.16	15.46	16.16	16.46	17.16
9 - St.-Stephanus-Platz		6.17	6.47	7.17	7.47	8.17	8.47	9.17	9.47	10.17	10.47	11.17	11.47	12.17	12.47	13.17	13.47	14.17	14.47	15.17	15.47	16.17	16.47	17.17
10 - Graf-von-Moltke-Straße		6.18	6.48	7.18	7.48	8.18	8.48	9.18	9.48	10.18	10.48	11.18	11.48	12.18	12.48	13.18	13.48	14.18	14.48	15.18	15.48	16.18	16.48	17.18
11 - Wilhelm-Leuschner-Straße		6.19	6.49	7.19	7.49	8.19	8.49	9.19	9.49	10.19	10.49	11.19	11.49	12.19	12.49	13.19	13.49	14.19	14.49	15.19	15.49	16.19	16.49	17.19
12 - Theodor-Haubach-Straße		6.20	6.50	7.20	7.50	8.20	8.50	9.20	9.50	10.20	10.50	11.20	11.50	12.20	12.50	13.20	13.50	14.20	14.50	15.20	15.50	16.20	16.50	17.20
13 - Konrad-Adenauer-Straße (Ost)			6.52		7.52		8.52		9.52		10.52		11.52		12.52		13.52		14.52		15.52		16.52	
14 - Klosterkamp																								
15 - Hermann Wagner Str.																								
16 - Bülow's Kamp		6.23		7.23		8.23		9.23		10.23		11.23		12.23		13.23		14.23		15.23		16.23		17.23
17 Wendisch Evern, Gut Willerdig			6.54		7.54		8.54		9.54		10.54		11.54		12.54		13.54		14.54		15.54		16.54	
18 - Lüneburger Straße			6.56		7.56		8.56		9.56		10.56		11.56		12.56		13.56		14.56		15.56		16.56	
19 - Feuerwehr			6.57		7.57		8.57		9.57		10.57		11.57		12.57		13.57		14.57		15.57		16.57	
20 - Niendorfer Weg			6.59		7.59		8.59		9.59		10.59		11.59		12.59		13.59		14.59		15.59		16.59	

5014

		Samstag									Sonn- und Feiertag										
Fahrnummer		6058	6050	6060	6052	6062	6054	6064	6066	6068	7002	7004	7006	7008	7010	7012	7014	7016	7018	7020	7022
Verkehrsbeschränkung		H	H	H	H	H	H	H	H	H								H	H	H	H
Nr Haltestelle																					
1 Lüneburg, Am Sande (Bereich A)		17.32	18.02	18.32	19.02	19.32	20.02	20.32	21.02	22.02	9.29	10.29	11.29	12.29	13.29	14.29	15.29	16.29	17.29	18.29	19.29
2 - ZOB Hst.6	an	17.39	18.09	18.39	19.09	19.39	20.09	20.39	21.09	22.09	9.36	10.36	11.36	12.36	13.36	14.36	15.36	16.36	17.36	18.36	19.36
	 aus Richtung HH		17.33		18.33		19.33		20.33		9.33	10.33	11.33	12.33	13.33	14.33	15.33	16.33	17.33	18.33	19.33
4 - ZOB Hst.6	ab	17.39	18.09	18.39	19.09	19.39	20.09	20.39	21.09	22.09	9.36	10.36	11.36	12.36	13.36	14.36	15.36	16.36	17.36	18.36	19.36
5 - Ziegelkamp		17.42	18.12	18.42	19.12	19.42	20.12	20.42	21.12	22.12	9.39	10.39	11.39	12.39	13.39	14.39	15.39	16.39	17.39	18.39	19.39
6 - Venusberg (Johanneum)		17.43	18.13	18.43	19.13	19.43	20.13	20.43	21.13	22.13	9.40	10.40	11.40	12.40	13.40	14.40	15.40	16.40	17.40	18.40	19.40
7 - Theodor-Heuss-Straße		17.44	18.14	18.44	19.14	19.44	20.14	20.44	21.14	22.14	9.41	10.41	11.41	12.41	13.41	14.41	15.41	16.41	17.41	18.41	19.41
8 - Hinrich-Wilhelm-Kopf-Str.		17.46	18.16	18.46	19.16	19.46	20.16	20.46	21.16	22.16	9.43	10.43	11.43	12.43	13.43	14.43	15.43	16.43	17.43	18.43	19.43
9 - St.-Stephanus-Platz		17.47	18.17	18.47	19.17	19.47	20.17	20.47	21.17	22.17	9.44	10.44	11.44	12.44	13.44	14.44	15.44	16.44	17.44	18.44	19.44
10 - Graf-von-Moltke-Straße		17.48	18.18	18.48	19.18	19.48	20.18	20.48	21.18	22.18	9.45	10.45	11.45	12.45	13.45	14.45	15.45	16.45	17.45	18.45	19.45
11 - Wilhelm-Leuschner-Straße		17.49	18.19	18.49	19.19	19.49	20.19	20.49	21.19	22.19	9.46	10.46	11.46	12.46	13.46	14.46	15.46	16.46	17.46	18.46	19.46
12 - Theodor-Haubach-Straße		17.50	18.20	18.50	19.20	19.50	20.20	20.50	21.20	22.20	9.47	10.47	11.47	12.47	13.47	14.47	15.47	16.47	17.47	18.47	19.47
13 - Konrad-Adenauer-Straße (Ost)			17.52		18.52		19.52		20.52		9.49	10.49	11.49	12.49	13.49	14.49	15.49	16.49	17.49	18.49	19.49
14 - Klosterkamp																					
15 - Hermann Wagner Str.																					
16 - Bülow's Kamp			18.23		19.23		20.23		21.23	22.23											
17 Wendisch Evern, Gut Willerdig		17.54		18.54		19.54		20.54			9.51	10.51	11.51	12.51	13.51	14.51	15.51	16.51	17.51	18.51	19.51
18 - Lüneburger Straße		17.56		18.56		19.56		20.56			9.53	10.53	11.53	12.53	13.53	14.53	15.53	16.53	17.53	18.53	19.53
19 - Feuerwehr		17.57		18.57		19.57		20.57			9.54	10.54	11.54	12.54	13.54	14.54	15.54	16.54	17.54	18.54	19.54
20 - Niendorfer Weg		17.59		18.59		19.59		20.59			9.56	10.56	11.56	12.56	13.56	14.56	15.56	16.56	17.56	18.56	19.56

H = verkehrt nicht Heiligabend

Heiligabend und Silvester: Mo-Sa = Verkehr wie Samstag / So = Verkehr wie Sonn- und Feiertag