





gültig ab: 2. April 2024		Montag - Freitag																						
Fahrtnummer		1001	1007	1011	1005	1003	1009	1019	1013	1021	1015	1031	1017	1029	1023	1033	1025	1037	1027	1041	1035	1045	1039	1049
Verkehrsbeschränkung																								
Nr	Haltestelle																							
1	Wendisch Evern, Niendorfer Weg	4.58	5.19			6.00				7.00				8.00				9.00					10.00	
2	- , Feuerwehr	4.59	5.20			6.01				7.01				8.01				9.01					10.01	
3	- , Lüneburger Straße	5.00	5.21			6.02				7.02				8.02				9.02					10.02	
4	- , Gut Willerding	5.02	5.23			6.04				7.04				8.04				9.04					10.04	
5	Lüneburg, Klosterkamp (Nord)	5.04	5.25			6.06				7.06				8.06				9.06					10.06	
6	- , Bülow's Kamp			5.39	5.52		6.22	6.39	6.52		7.22	7.39	7.52		8.22	8.39	8.52		9.22	9.39	9.52		10.22	10.39
7	- , Theodor-Haubach-Straße	5.06	5.27	5.42	5.55	6.08	6.25	6.42	6.55	7.08	7.25	7.42	7.55	8.08	8.25	8.42	8.55	9.08	9.25	9.42	9.55	10.08	10.25	10.42
8	- , Wilhelm-Leuschner-Straße	5.07	5.28	5.44	5.57	6.09	6.27	6.44	6.57	7.09	7.27	7.44	7.57	8.09	8.27	8.44	8.57	9.09	9.27	9.44	9.57	10.09	10.27	10.44
9	- , Graf-von-Moltke-Straße	5.08	5.29	5.45	5.58	6.10	6.28	6.45	6.58	7.10	7.28	7.45	7.58	8.10	8.28	8.45	8.58	9.10	9.28	9.45	9.58	10.10	10.28	10.45
10	- , St.-Stephanus-Platz	5.09	5.30	5.46	5.59	6.11	6.29	6.46	6.59	7.11	7.29	7.46	7.59	8.11	8.29	8.46	8.59	9.11	9.29	9.46	9.59	10.11	10.29	10.46
11	- , Theodor-Heuss-Straße	5.11	5.32	5.48	6.01	6.13	6.31	6.48	7.01	7.13	7.31	7.48	8.01	8.13	8.31	8.48	9.01	9.13	9.31	9.48	10.01	10.13	10.31	10.48
12	- , Venusberg (Johanneum)	5.12	5.33	5.49	6.02	6.14	6.32	6.49	7.02	7.14	7.32	7.49	8.02	8.14	8.32	8.49	9.02	9.14	9.32	9.49	10.02	10.14	10.32	10.49
13	- , Ziegelkamp	5.13	5.34	5.50	6.03	6.15	6.33	6.50	7.03	7.15	7.33	7.50	8.03	8.15	8.33	8.50	9.03	9.15	9.33	9.50	10.03	10.15	10.33	10.50
14	- , Am Schützenplatz	5.14	5.35	5.51	6.04	6.16	6.34	6.51	7.04	7.16	7.34	7.51	8.04	8.16	8.34	8.51	9.04	9.16	9.34	9.51	10.04	10.16	10.34	10.51
15	- , Pulverweg Süd	5.15	5.36	5.52	6.05	6.17	6.35	6.52	7.05	7.17	7.35	7.52	8.05	8.17	8.35	8.52	9.05	9.17	9.35	9.52	10.05	10.17	10.35	10.52
16	- , ZOB Hst.12	5.18	5.39	5.55	6.08	6.20	6.38	6.55	7.08	7.20	7.38	7.55	8.08	8.20	8.38	8.55	9.08	9.20	9.38	9.55	10.08	10.20	10.38	10.55
	 in Richtung HH	5.25				6.29				7.27				8.28				9.28					10.28	
18	- , Am Sande (Bereich A)	5.23	5.44	6.00	6.13	6.25	6.43	7.00	7.13	7.25	7.43	8.00	8.13	8.25	8.43	9.00	9.13	9.25	9.43	10.00	10.13	10.25	10.43	11.00


5014

		Montag - Freitag																						
Fahrtnummer		1043	1051	1047	1057	1053	1059	1055	1065	1061	1071	1063	1075	1067	1079	1069	1083	1073	1087	1077	1091	1081	1095	1085
Verkehrsbeschränkung																								
Nr	Haltestelle																							
1	Wendisch Evern, Niendorfer Weg		11.00				12.00				13.00				14.00				15.00				16.00	
2	- , Feuerwehr		11.01				12.01				13.01				14.01				15.01				16.01	
3	- , Lüneburger Straße		11.02				12.02				13.02				14.02				15.02				16.02	
4	- , Gut Willerding		11.04				12.04				13.04				14.04				15.04				16.04	
5	Lüneburg, Klosterkamp (Nord)		11.06				12.06				13.06				14.06				15.06				16.06	
6	- , Bülow's Kamp	10.52		11.22	11.39	11.52		12.22	12.39	12.52		13.22	13.39	13.52		14.22	14.39	14.52		15.22	15.39	15.52		16.22
7	- , Theodor-Haubach-Straße	10.55	11.08	11.25	11.42	11.55	12.08	12.25	12.42	12.55	13.08	13.25	13.42	13.55	14.08	14.25	14.42	14.55	15.08	15.25	15.42	15.55	16.08	16.25
8	- , Wilhelm-Leuschner-Straße	10.57	11.09	11.27	11.44	11.57	12.09	12.27	12.44	12.57	13.09	13.27	13.44	13.57	14.09	14.27	14.44	14.57	15.09	15.27	15.44	15.57	16.09	16.27
9	- , Graf-von-Moltke-Straße	10.58	11.10	11.28	11.45	11.58	12.10	12.28	12.45	12.58	13.10	13.28	13.45	13.58	14.10	14.28	14.45	14.58	15.10	15.28	15.45	15.58	16.10	16.28
10	- , St.-Stephanus-Platz	10.59	11.11	11.29	11.46	11.59	12.11	12.29	12.46	12.59	13.11	13.29	13.46	13.59	14.11	14.29	14.46	14.59	15.11	15.29	15.46	15.59	16.11	16.29
11	- , Theodor-Heuss-Straße	11.01	11.13	11.31	11.48	12.01	12.13	12.31	12.48	13.01	13.13	13.31	13.48	14.01	14.13	14.31	14.48	15.01	15.13	15.31	15.48	16.01	16.13	16.31
12	- , Venusberg (Johanneum)	11.02	11.14	11.32	11.49	12.02	12.14	12.32	12.49	13.02	13.14	13.32	13.49	14.02	14.14	14.32	14.49	15.02	15.14	15.32	15.49	16.02	16.14	16.32
13	- , Ziegelkamp	11.03	11.15	11.33	11.50	12.03	12.15	12.33	12.50	13.03	13.15	13.33	13.50	14.03	14.15	14.33	14.50	15.03	15.15	15.33	15.50	16.03	16.15	16.33
14	- , Am Schützenplatz	11.04	11.16	11.34	11.51	12.04	12.16	12.34	12.51	13.04	13.16	13.34	13.51	14.04	14.16	14.34	14.51	15.04	15.16	15.34	15.51	16.04	16.16	16.34
15	- , Pulverweg Süd	11.05	11.17	11.35	11.52	12.05	12.17	12.35	12.52	13.05	13.17	13.35	13.52	14.05	14.17	14.35	14.52	15.05	15.17	15.35	15.52	16.05	16.17	16.35
16	- , ZOB Hst.12	11.08	11.20	11.38	11.55	12.08	12.20	12.38	12.55	13.08	13.20	13.38	13.55	14.08	14.20	14.38	14.55	15.08	15.20	15.38	15.55	16.08	16.20	16.38
	 in Richtung HH		11.30			12.28				13.28				14.28				15.28				16.28		
18	- , Am Sande (Bereich A)	11.13	11.25	11.43	12.00	12.13	12.25	12.43	13.00	13.13	13.25	13.43	14.00	14.13	14.25	14.43	15.00	15.13	15.25	15.43	16.00	16.13	16.25	16.43

		Montag - Freitag															
Fahrtnummer		1099	1089	1103	1093	1107	1097	1111	1101	1109	1105	1115	1113	1117	1119	1121	1123
Verkehrsbeschränkung																	
Nr	Haltestelle																
1	Wendisch Evern, Niendorfer Weg			17.00			18.00					19.00		20.00		21.00	
2	- , Feuerwehr			17.01			18.01					19.01		20.01		21.01	
3	- , Lüneburger Straße			17.02			18.02					19.02		20.02		21.02	
4	- , Gut Willerding			17.04			18.04					19.04		20.04		21.04	
5	Lüneburg, Klosterkamp (Nord)			17.06			18.06					19.06		20.06		21.06	
6	- , Bülow's Kamp	16.39	16.52		17.22	17.39	17.52		18.22	18.39	18.52		19.37		20.37		21.37
7	- , Theodor-Haubach-Straße	16.42	16.55	17.08	17.25	17.42	17.55	18.08	18.25	18.42	18.55	19.08	19.40	20.08	20.40	21.08	21.40
8	- , Wilhelm-Leuschner-Straße	16.44	16.57	17.09	17.27	17.44	17.57	18.09	18.27	18.44	18.57	19.09	19.42	20.09	20.42	21.09	21.42
9	- , Graf-von-Moltke-Straße	16.45	16.58	17.10	17.28	17.45	17.58	18.10	18.28	18.45	18.58	19.10	19.43	20.10	20.43	21.10	21.43
10	- , St.-Stephanus-Platz	16.46	16.59	17.11	17.29	17.46	17.59	18.11	18.29	18.46	18.59	19.11	19.44	20.11	20.44	21.11	21.44
11	- , Theodor-Heuss-Straße	16.48	17.01	17.13	17.31	17.48	18.01	18.13	18.31	18.48	19.01	19.13	19.46	20.13	20.46	21.13	21.46
12	- , Venusberg (Johanneum)	16.49	17.02	17.14	17.32	17.49	18.02	18.14	18.32	18.49	19.02	19.14	19.47	20.14	20.47	21.14	21.47
13	- , Ziegelkamp	16.50	17.03	17.15	17.33	17.50	18.03	18.15	18.33	18.50	19.03	19.15	19.48	20.15	20.48	21.15	21.48
14	- , Am Schützenplatz	16.51	17.04	17.16	17.34	17.51	18.04	18.16	18.34	18.51	19.04	19.16	19.49	20.16	20.49	21.16	21.49
15	- , Pulverweg Süd	16.52	17.05	17.17	17.35	17.52	18.05	18.17	18.35	18.52	19.05	19.17	19.50	20.17	20.50	21.17	21.50
16	- , ZOB Hst.12	16.55	17.08	17.20	17.38	17.55	18.08	18.20	18.38	18.55	19.08	19.20	19.53	20.20	20.53	21.20	21.53
	 in Richtung HH			17.28			18.28					19.28		20.31		21.28	
18	- , Am Sande (Bereich A)	17.00	17.13	17													

gültig ab: 2. April 2024		Samstag																							
Fahrnummer		6001	6003	6005	6007	6009	6011	6013	6015	6017	6019	6021	6023	6025	6027	6029	6031	6033	6035	6037	6039	6041	6043	6045	
Verkehrsbeschränkung																							H	H	
Nr	Haltestelle																								
1	Wendisch Evern, Niendorfer Weg				7.33		8.33			9.33		10.33		11.33		12.33		13.33		14.33		15.33		16.33	
2	- Feuerwehr				7.34		8.34			9.34		10.34		11.34		12.34		13.34		14.34		15.34		16.34	
3	- Lüneburger Straße				7.35		8.35			9.35		10.35		11.35		12.35		13.35		14.35		15.35		16.35	
4	- Gut Willerding				7.37		8.37			9.37		10.37		11.37		12.37		13.37		14.37		15.37		16.37	
5	Lüneburg, Klosterkamp (Nord)				7.39		8.39			9.39		10.39		11.39		12.39		13.39		14.39		15.39		16.39	
6	- Bülows Kamp	6.07	6.37	7.07		8.07		9.07		10.07		11.07		12.07		13.07		14.07		15.07		16.07		17.07	
7	- Theodor-Haubach-Straße	6.10	6.40	7.10	7.41	8.10	8.41	9.10	9.41	10.10	10.41	11.10	11.41	12.10	12.41	13.10	13.41	14.10	14.41	15.10	15.41	16.10	16.41	17.10	
8	- Wilhelm-Leuschner-Straße	6.12	6.42	7.12	7.42	8.12	8.42	9.12	9.42	10.12	10.42	11.12	11.42	12.12	12.42	13.12	13.42	14.12	14.42	15.12	15.42	16.12	16.42	17.12	
9	- Graf-von-Moltke-Straße	6.13	6.43	7.13	7.43	8.13	8.43	9.13	9.43	10.13	10.43	11.13	11.43	12.13	12.43	13.13	13.43	14.13	14.43	15.13	15.43	16.13	16.43	17.13	
10	- St.-Stephanus-Platz	6.14	6.44	7.14	7.44	8.14	8.44	9.14	9.44	10.14	10.44	11.14	11.44	12.14	12.44	13.14	13.44	14.14	14.44	15.14	15.44	16.14	16.44	17.14	
11	- Theodor-Heuss-Straße	6.16	6.46	7.16	7.46	8.16	8.46	9.16	9.46	10.16	10.46	11.16	11.46	12.16	12.46	13.16	13.46	14.16	14.46	15.16	15.46	16.16	16.46	17.16	
12	- Venusberg (Johanneum)	6.17	6.47	7.17	7.47	8.17	8.47	9.17	9.47	10.17	10.47	11.17	11.47	12.17	12.47	13.17	13.47	14.17	14.47	15.17	15.47	16.17	16.47	17.17	
13	- Ziegelkamp	6.18	6.48	7.18	7.48	8.18	8.48	9.18	9.48	10.18	10.48	11.18	11.48	12.18	12.48	13.18	13.48	14.18	14.48	15.18	15.48	16.18	16.48	17.18	
14	- Am Schützenplatz	6.19	6.49	7.19	7.49	8.19	8.49	9.19	9.49	10.19	10.49	11.19	11.49	12.19	12.49	13.19	13.49	14.19	14.49	15.19	15.49	16.19	16.49	17.19	
15	- Pulverweg Süd	6.20	6.50	7.20	7.50	8.20	8.50	9.20	9.50	10.20	10.50	11.20	11.50	12.20	12.50	13.20	13.50	14.20	14.50	15.20	15.50	16.20	16.50	17.20	
16	- ZOB Hst.12	6.23	6.53	7.23	7.53	8.23	8.53	9.23	9.53	10.23	10.53	11.23	11.53	12.23	12.53	13.23	13.53	14.23	14.53	15.23	15.53	16.23	16.53	17.23	
	 in Richtung HH	6.29		7.27		8.28		9.28		10.28		11.31		12.28		13.28		14.28		15.28		16.28		17.28	
18	- Am Sande (Bereich A)	6.28	6.58	7.28	7.58	8.28	8.58	9.28	9.58	10.28	10.58	11.28	11.58	12.28	12.58	13.28	13.58	14.28	14.58	15.28	15.58	16.28	16.58	17.28	

5014

		Samstag								Sonn- und Feiertag											
Fahrnummer		6047	6049	6051	6057	6053	6059	6055	6061	7001	7003	7005	7007	7009	7011	7013	7015	7017	7019	7021	
Verkehrsbeschränkung		H	H	H	H	H	H	H	H									H	H	H	
Nr	Haltestelle																				
1	Wendisch Evern, Niendorfer Weg	17.33		18.33		19.33		20.33		9.00	10.00	11.00	12.00	13.00	14.00	15.00	16.00	17.00	18.00	19.00	
2	- Feuerwehr	17.34		18.34		19.34		20.34		9.01	10.01	11.01	12.01	13.01	14.01	15.01	16.01	17.01	18.01	19.01	
3	- Lüneburger Straße	17.35		18.35		19.35		20.35		9.02	10.02	11.02	12.02	13.02	14.02	15.02	16.02	17.02	18.02	19.02	
4	- Gut Willerding	17.37		18.37		19.37		20.37		9.04	10.04	11.04	12.04	13.04	14.04	15.04	16.04	17.04	18.04	19.04	
5	Lüneburg, Klosterkamp (Nord)	17.39		18.39		19.39		20.39		9.06	10.06	11.06	12.06	13.06	14.06	15.06	16.06	17.06	18.06	19.06	
6	- Bülows Kamp		18.07		19.07		20.07		21.07												
7	- Theodor-Haubach-Straße	17.41	18.10	18.41	19.10	19.41	20.10	20.41	21.10	9.08	10.08	11.08	12.08	13.08	14.08	15.08	16.08	17.08	18.08	19.08	
8	- Wilhelm-Leuschner-Straße	17.42	18.12	18.42	19.12	19.42	20.12	20.42	21.12	9.09	10.09	11.09	12.09	13.09	14.09	15.09	16.09	17.09	18.09	19.09	
9	- Graf-von-Moltke-Straße	17.43	18.13	18.43	19.13	19.43	20.13	20.43	21.13	9.10	10.10	11.10	12.10	13.10	14.10	15.10	16.10	17.10	18.10	19.10	
10	- St.-Stephanus-Platz	17.44	18.14	18.44	19.14	19.44	20.14	20.44	21.14	9.11	10.11	11.11	12.11	13.11	14.11	15.11	16.11	17.11	18.11	19.11	
11	- Theodor-Heuss-Straße	17.46	18.16	18.46	19.16	19.46	20.16	20.46	21.16	9.13	10.13	11.13	12.13	13.13	14.13	15.13	16.13	17.13	18.13	19.13	
12	- Venusberg (Johanneum)	17.47	18.17	18.47	19.17	19.47	20.17	20.47	21.17	9.14	10.14	11.14	12.14	13.14	14.14	15.14	16.14	17.14	18.14	19.14	
13	- Ziegelkamp	17.48	18.18	18.48	19.18	19.48	20.18	20.48	21.18	9.15	10.15	11.15	12.15	13.15	14.15	15.15	16.15	17.15	18.15	19.15	
14	- Am Schützenplatz	17.49	18.19	18.49	19.19	19.49	20.19	20.49	21.19	9.16	10.16	11.16	12.16	13.16	14.16	15.16	16.16	17.16	18.16	19.16	
15	- Pulverweg Süd	17.50	18.20	18.50	19.20	19.50	20.20	20.50	21.20	9.17	10.17	11.17	12.17	13.17	14.17	15.17	16.17	17.17	18.17	19.17	
16	- ZOB Hst.12	17.53	18.23	18.53	19.23	19.53	20.23	20.53	21.23	9.20	10.20	11.20	12.20	13.20	14.20	15.20	16.20	17.20	18.20	19.20	
	 in Richtung HH		18.28		19.28		20.31			9.28	10.28	11.31	12.28	13.28	14.28	15.28	16.28	17.28	18.28	19.28	
18	- Am Sande (Bereich A)	17.58	18.28	18.58	19.28	19.58	20.28	20.58	21.28	9.25	10.25	11.25	12.25	13.25	14.25	15.25	16.25	17.25	18.25	19.25	

H = verkehrt nicht Heiligabend

Heiligabend und Silvester: Mo-Sa = Verkehr wie Samstag / So = Verkehr wie Sonn- und Feiertag


gültig ab: 2. April 2024		Montag - Freitag																							
Fahrtnummer		1006	1010	1014	1016	1002	1020	1004	1024	1008	1028	1012	1032	1018	1036	1022	1040	1026	1044	1030	1048	1034	1052	1038	
Verkehrsbeschränkung																									
Nr	Haltestelle																								
1	Lüneburg, Am Sande (Bereich A)	4.58	5.28	5.58	6.02	6.17	6.32	6.47	7.02	7.17	7.32	7.47	8.02	8.17	8.32	8.47	9.02	9.17	9.32	9.47	10.02	10.17	10.32	10.47	
2	ZOB Hst.6	an	5.05	5.35	6.05	6.09	6.24	6.39	6.54	7.09	7.24	7.39	7.54	8.09	8.24	8.39	8.54	9.09	9.24	9.39	9.54	10.09	10.24	10.39	10.54
				aus Richtung HH																					
4	ZOB Hst.6	ab	5.05	5.35	6.05	6.09	6.24	6.39	6.54	7.09	7.24	7.39	7.54	8.09	8.24	8.39	8.54	9.09	9.24	9.39	9.54	10.09	10.24	10.39	10.54
5	Ziegelkamp		5.08	5.38	6.08	6.12	6.27	6.42	6.57	7.12	7.27	7.42	7.57	8.12	8.27	8.42	8.57	9.12	9.27	9.42	9.57	10.12	10.27	10.42	10.57
6	Venusberg (Johanneum)		5.09	5.39	6.09	6.13	6.28	6.43	6.58	7.13	7.28	7.43	7.58	8.13	8.28	8.43	8.58	9.13	9.28	9.43	9.58	10.13	10.28	10.43	10.58
7	Theodor-Heuss-Straße		5.10	5.40	6.10	6.14	6.29	6.44	6.59	7.14	7.29	7.44	7.59	8.14	8.29	8.44	8.59	9.14	9.29	9.44	9.59	10.14	10.29	10.44	10.59
8	Hinrich-Wilhelm-Kopf-Str.		5.12	5.42	6.12	6.16	6.31	6.46	7.01	7.16	7.31	7.46	8.01	8.16	8.31	8.46	9.01	9.16	9.31	9.46	10.01	10.16	10.31	10.46	11.01
9	St.-Stephanus-Platz		5.13	5.43	6.13	6.17	6.32	6.47	7.02	7.17	7.32	7.47	8.02	8.17	8.32	8.47	9.02	9.17	9.32	9.47	10.02	10.17	10.32	10.47	11.02
10	Graf-von-Moltke-Straße		5.14	5.44	6.14	6.18	6.33	6.48	7.03	7.18	7.33	7.48	8.03	8.18	8.33	8.48	9.03	9.18	9.33	9.48	10.03	10.18	10.33	10.48	11.03
11	Wilhelm-Leuschner-Straße		5.15	5.45	6.15	6.19	6.34	6.49	7.04	7.19	7.34	7.49	8.04	8.19	8.34	8.49	9.04	9.19	9.34	9.49	10.04	10.19	10.34	10.49	11.04
12	Theodor-Haubach-Straße		5.16	5.46	6.16	6.20	6.35	6.50	7.05	7.20	7.35	7.50	8.05	8.20	8.35	8.50	9.05	9.20	9.35	9.50	10.05	10.20	10.35	10.50	11.05
13	Konrad-Adenauer-Straße (Ost)		5.18	5.48	6.18		6.52					7.52			8.52		9.05		9.52		10.05		10.52		
14	Bülow's Kamp				6.23	6.38		7.08	7.23	7.38		8.08	8.23	8.38		9.08	9.23	9.38		10.08	10.23	10.38		11.08	
15	Wendisch Evern, Gut Willerding		5.20	5.50	6.20		6.54					7.54			8.54				9.54				10.54		
16	Lüneburger Straße		5.22	5.52	6.22		6.56					7.56			8.56				9.56				10.56		
17	Feuerwehr		5.23	5.53	6.23		6.57					7.57			8.57				9.57				10.57		
18	Niendorfer Weg		5.25	5.55	6.25		6.59					7.59			8.59				9.59				10.59		

5014


gültig ab: 2. April 2024		Montag - Freitag																							
Fahrtnummer		1056	1042	1060	1046	1064	1050	1068	1054	1072	1058	1076	1062	1080	1066	1084	1070	1088	1074	1092	1082	1096	1086	1100	
Verkehrsbeschränkung																									
Nr	Haltestelle																								
1	Lüneburg, Am Sande (Bereich A)	11.02	11.17	11.32	11.47	12.02	12.17	12.32	12.47	13.02	13.17	13.32	13.47	14.02	14.17	14.32	14.47	15.02	15.17	15.32	15.47	16.02	16.17	16.32	
2	ZOB Hst.6	an	11.09	11.24	11.39	11.54	12.09	12.24	12.39	12.54	13.09	13.24	13.39	13.54	14.09	14.24	14.39	14.54	15.09	15.24	15.39	15.54	16.09	16.24	16.39
				aus Richtung HH																					
4	ZOB Hst.6	ab	11.09	11.24	11.39	11.54	12.09	12.24	12.39	12.54	13.09	13.24	13.39	13.54	14.09	14.24	14.39	14.54	15.09	15.24	15.39	15.54	16.09	16.24	16.39
5	Ziegelkamp		11.12	11.27	11.42	11.57	12.12	12.27	12.42	12.57	13.12	13.27	13.42	13.57	14.12	14.27	14.42	14.57	15.12	15.27	15.42	15.57	16.12	16.27	16.42
6	Venusberg (Johanneum)		11.13	11.28	11.43	11.58	12.13	12.28	12.43	12.58	13.13	13.28	13.43	13.58	14.13	14.28	14.43	14.58	15.13	15.28	15.43	15.58	16.13	16.28	16.43
7	Theodor-Heuss-Straße		11.14	11.29	11.44	11.59	12.14	12.29	12.44	12.59	13.14	13.29	13.44	13.59	14.14	14.29	14.44	14.59	15.14	15.29	15.44	15.59	16.14	16.29	16.44
8	Hinrich-Wilhelm-Kopf-Str.		11.16	11.31	11.46	12.01	12.16	12.31	12.46	13.01	13.16	13.31	13.46	14.01	14.16	14.31	14.46	15.01	15.16	15.31	15.46	16.01	16.16	16.31	16.46
9	St.-Stephanus-Platz		11.17	11.32	11.47	12.02	12.17	12.32	12.47	13.02	13.17	13.32	13.47	14.02	14.17	14.32	14.47	15.02	15.17	15.32	15.47	16.02	16.17	16.32	16.47
10	Graf-von-Moltke-Straße		11.18	11.33	11.48	12.03	12.18	12.33	12.48	13.03	13.18	13.33	13.48	14.03	14.18	14.33	14.48	15.03	15.18	15.33	15.48	16.03	16.18	16.33	16.48
11	Wilhelm-Leuschner-Straße		11.19	11.34	11.49	12.04	12.19	12.34	12.49	13.04	13.19	13.34	13.49	14.04	14.19	14.34	14.49	15.04	15.19	15.34	15.49	16.04	16.19	16.34	16.49
12	Theodor-Haubach-Straße		11.20	11.35	11.50	12.05	12.20	12.35	12.50	13.05	13.20	13.35	13.50	14.05	14.20	14.35	14.50	15.05	15.20	15.35	15.50	16.05	16.20	16.35	16.50
13	Konrad-Adenauer-Straße (Ost)				11.52		12.52					13.52			14.52		15.05		15.52		16.05		16.52		
14	Bülow's Kamp		11.23	11.38	12.08	12.23	12.38		13.08	13.23	13.38		14.08	14.23	14.38		15.08	15.23	15.38		16.08	16.23	16.38		
15	Wendisch Evern, Gut Willerding				11.54		12.54					13.54			14.54				15.54				16.54		
16	Lüneburger Straße				11.56		12.56					13.56			14.56				15.56				16.56		
17	Feuerwehr				11.57		12.57					13.57			14.57				15.57				16.57		
18	Niendorfer Weg				11.59		12.59					13.59			14.59				15.59				16.59		

gültig ab: 2. April 2024		Montag - Freitag													
Fahrtnummer		1090	1104	1094	1108	1098	1112	1102	1114	1116	1106	1118	1110		
Verkehrsbeschränkung															
Nr	Haltestelle														
1	Lüneburg, Am Sande (Bereich A)	16.47	17.02	17.17	17.32	17.47	18.02	18.17	18.32	19.02	19.32	20.02	20.32		
2	ZOB Hst.6	an	16.54	17.09	17.24	17.39	17.54	18.09	18.24	18.39	19.09	19.39	20.09	20.39	
				aus Richtung HH											
4	ZOB Hst.6	ab	16.54	17.09	17.24	17.39	17.54	18.09	18.24	18.39	19.09	19.39	20.09	20.39	
5	Ziegelkamp		16.57	17.12	17.27	17.42	17.57	18.12	18.27	18.42	19.12	19.42	20.12	20.42	
6	Venusberg (Johanneum)		16.58	17.13	17.28	17.43	17.58	18.13	18.28	18.43	19.13	19.43	20.13	20.43	
7	Theodor-Heuss-Straße		16.59	17.14	17.29	17.44	17.59	18.14	18.29	18.44	19.14	19.44	20.14	20.44	
8	Hinrich-Wilhelm-Kopf-Str.		17.01	17.16	17.31	17.46	18.01	18.16	18.31	18.46	19.16	19.46	20.16	20.46	
9	St.-Stephanus-Platz		17.02	17.17	17.32	17.47	18.02	18.17	18.32	18.47	19.17	19.47	20.17	20.47	
10	Graf-von-Moltke-Straße		17.03	17.18	17.33	17.48	18.03	18.18	18.33	18.48	19.18	19.48	20.18	20.48	
11	Wilhelm-Leuschner-Straße		17.04	17.19	17.34	17.49	18.04	18.19	18.34	18.49	19.19	19.49	20.19	20.49	
12	Theodor-Haubach-Straße		17.05	17.20	17.35	17.50	18.05	18.20	18.35	18.50	19.20	19.50	20.20	20.50	
13	Konrad-Adenauer-Straße (Ost)				17.52		18.52				19.52		20.52		
14	Bülow's Kamp		17.08	17.23	17.38	18.08	18.23	18.38		19.23	20.23				
15	Wendisch Evern, Gut Willerding				17.54		18.54				19.54		20.54		
16	Lüneburger Straße				17.56		18.56				19.56		20.56		
17	Feuerwehr				17.57		18.57				19.57		20.57		
18	Niendorfer Weg				17.59		18.59				19.59		20.59		

Heiligabend und Silvester: Mo-Sa = Verkehr wie Samstag / So = Verkehr wie Sonn- und Feiertag

gültig ab: 2. April 2024		Samstag																							
Fahrnummer		6004	6006	6008	6010	6012	6014	6016	6018	6020	6022	6024	6026	6028	6030	6032	6034	6036	6038	6040	6042	6044	6046	6048	
Verkehrsbeschränkung																							H	H	H
Nr	Haltestelle																								
1	Lüneburg, Am Sande (Bereich A)	6.02	6.32	7.02	7.32	8.02	8.32	9.02	9.32	10.02	10.32	11.02	11.32	12.02	12.32	13.02	13.32	14.02	14.32	15.02	15.32	16.02	16.32	17.02	
2	- ZOB Hst.6	an	6.09	6.39	7.09	7.39	8.09	8.39	9.09	9.39	10.09	10.39	11.09	11.39	12.09	12.39	13.09	13.39	14.09	14.39	15.09	15.39	16.09	16.39	17.09
	 aus Richtung HH	ab	6.33	7.03	7.23	7.33	8.33	9.33	10.33	11.33	12.33	13.33	14.33	15.33	16.33	17.33	18.33	19.33	20.33	21.33	22.33	23.33	24.33	25.33	
4	- ZOB Hst.6	ab	6.09	6.39	7.09	7.39	8.09	8.39	9.09	9.39	10.09	10.39	11.09	11.39	12.09	12.39	13.09	13.39	14.09	14.39	15.09	15.39	16.09	16.39	17.09
5	- Ziegelkamp		6.12	6.42	7.12	7.42	8.12	8.42	9.12	9.42	10.12	10.42	11.12	11.42	12.12	12.42	13.12	13.42	14.12	14.42	15.12	15.42	16.12	16.42	17.12
6	- Venusberg (Johanneum)		6.13	6.43	7.13	7.43	8.13	8.43	9.13	9.43	10.13	10.43	11.13	11.43	12.13	12.43	13.13	13.43	14.13	14.43	15.13	15.43	16.13	16.43	17.13
7	- Theodor-Heuss-Straße		6.14	6.44	7.14	7.44	8.14	8.44	9.14	9.44	10.14	10.44	11.14	11.44	12.14	12.44	13.14	13.44	14.14	14.44	15.14	15.44	16.14	16.44	17.14
8	- Hinrich-Wilhelm-Kopf-Str.		6.16	6.46	7.16	7.46	8.16	8.46	9.16	9.46	10.16	10.46	11.16	11.46	12.16	12.46	13.16	13.46	14.16	14.46	15.16	15.46	16.16	16.46	17.16
9	- St.-Stephanus-Platz		6.17	6.47	7.17	7.47	8.17	8.47	9.17	9.47	10.17	10.47	11.17	11.47	12.17	12.47	13.17	13.47	14.17	14.47	15.17	15.47	16.17	16.47	17.17
10	- Graf-von-Moltke-Straße		6.18	6.48	7.18	7.48	8.18	8.48	9.18	9.48	10.18	10.48	11.18	11.48	12.18	12.48	13.18	13.48	14.18	14.48	15.18	15.48	16.18	16.48	17.18
11	- Wilhelm-Leuschner-Straße		6.19	6.49	7.19	7.49	8.19	8.49	9.19	9.49	10.19	10.49	11.19	11.49	12.19	12.49	13.19	13.49	14.19	14.49	15.19	15.49	16.19	16.49	17.19
12	- Theodor-Haubach-Straße		6.20	6.50	7.20	7.50	8.20	8.50	9.20	9.50	10.20	10.50	11.20	11.50	12.20	12.50	13.20	13.50	14.20	14.50	15.20	15.50	16.20	16.50	17.20
13	- Konrad-Adenauer-Straße (Ost)		6.23	6.53	7.23	7.53	8.23	8.53	9.23	9.53	10.23	10.53	11.23	11.53	12.23	12.53	13.23	13.53	14.23	14.53	15.23	15.53	16.23	16.53	17.23
14	- Bülow's Kamp		6.23	6.53	7.23	7.53	8.23	8.53	9.23	9.53	10.23	10.53	11.23	11.53	12.23	12.53	13.23	13.53	14.23	14.53	15.23	15.53	16.23	16.53	17.23
15	Wendisch Evern, Gut Willerdig			6.54		7.54		8.54		9.54		10.54		11.54		12.54		13.54		14.54		15.54		16.54	
16	- Lüneburger Straße			6.56		7.56		8.56		9.56		10.56		11.56		12.56		13.56		14.56		15.56		16.56	
17	- Feuerwehr			6.57		7.57		8.57		9.57		10.57		11.57		12.57		13.57		14.57		15.57		16.57	
18	- Niendorfer Weg			6.59		7.59		8.59		9.59		10.59		11.59		12.59		13.59		14.59		15.59		16.59	

5014

		Samstag								Sonn- und Feiertag												
Fahrnummer		6058	6050	6060	6052	6062	6054	6064	6066	6068	7002	7004	7006	7008	7010	7012	7014	7016	7018	7020	7022	
Verkehrsbeschränkung		H	H	H	H	H	H	H	H	H								H	H	H	H	
Nr	Haltestelle																					
1	Lüneburg, Am Sande (Bereich A)	17.32	18.02	18.32	19.02	19.32	20.02	20.32	21.02	22.02	9.29	10.29	11.29	12.29	13.29	14.29	15.29	16.29	17.29	18.29	19.29	
2	- ZOB Hst.6	an	17.39	18.09	18.39	19.09	19.39	20.09	20.39	21.09	22.09	9.36	10.36	11.36	12.36	13.36	14.36	15.36	16.36	17.36	18.36	19.36
	 aus Richtung HH	ab	17.33	18.33	19.33	20.33	21.33	22.33	23.33	24.33	9.33	10.33	11.33	12.33	13.33	14.33	15.33	16.33	17.33	18.33	19.33	
4	- ZOB Hst.6	ab	17.39	18.09	18.39	19.09	19.39	20.09	20.39	21.09	22.09	9.36	10.36	11.36	12.36	13.36	14.36	15.36	16.36	17.36	18.36	19.36
5	- Ziegelkamp		17.42	18.12	18.42	19.12	19.42	20.12	20.42	21.12	22.12	9.39	10.39	11.39	12.39	13.39	14.39	15.39	16.39	17.39	18.39	19.39
6	- Venusberg (Johanneum)		17.43	18.13	18.43	19.13	19.43	20.13	20.43	21.13	22.13	9.40	10.40	11.40	12.40	13.40	14.40	15.40	16.40	17.40	18.40	19.40
7	- Theodor-Heuss-Straße		17.44	18.14	18.44	19.14	19.44	20.14	20.44	21.14	22.14	9.41	10.41	11.41	12.41	13.41	14.41	15.41	16.41	17.41	18.41	19.41
8	- Hinrich-Wilhelm-Kopf-Str.		17.46	18.16	18.46	19.16	19.46	20.16	20.46	21.16	22.16	9.43	10.43	11.43	12.43	13.43	14.43	15.43	16.43	17.43	18.43	19.43
9	- St.-Stephanus-Platz		17.47	18.17	18.47	19.17	19.47	20.17	20.47	21.17	22.17	9.44	10.44	11.44	12.44	13.44	14.44	15.44	16.44	17.44	18.44	19.44
10	- Graf-von-Moltke-Straße		17.48	18.18	18.48	19.18	19.48	20.18	20.48	21.18	22.18	9.45	10.45	11.45	12.45	13.45	14.45	15.45	16.45	17.45	18.45	19.45
11	- Wilhelm-Leuschner-Straße		17.49	18.19	18.49	19.19	19.49	20.19	20.49	21.19	22.19	9.46	10.46	11.46	12.46	13.46	14.46	15.46	16.46	17.46	18.46	19.46
12	- Theodor-Haubach-Straße		17.50	18.20	18.50	19.20	19.50	20.20	20.50	21.20	22.20	9.47	10.47	11.47	12.47	13.47	14.47	15.47	16.47	17.47	18.47	19.47
13	- Konrad-Adenauer-Straße (Ost)		17.52	18.22	18.52	19.22	19.52	20.22	20.52	21.22	22.22	9.49	10.49	11.49	12.49	13.49	14.49	15.49	16.49	17.49	18.49	19.49
14	- Bülow's Kamp		17.52	18.22	18.52	19.22	19.52	20.22	20.52	21.22	22.22	9.49	10.49	11.49	12.49	13.49	14.49	15.49	16.49	17.49	18.49	19.49
15	Wendisch Evern, Gut Willerdig		17.54	18.54	19.54	20.54	21.54	22.54	23.54	24.54	9.51	10.51	11.51	12.51	13.51	14.51	15.51	16.51	17.51	18.51	19.51	
16	- Lüneburger Straße		17.56	18.56	19.56	20.56	21.56	22.56	23.56	24.56	9.53	10.53	11.53	12.53	13.53	14.53	15.53	16.53	17.53	18.53	19.53	
17	- Feuerwehr		17.57	18.57	19.57	20.57	21.57	22.57	23.57	24.57	9.54	10.54	11.54	12.54	13.54	14.54	15.54	16.54	17.54	18.54	19.54	
18	- Niendorfer Weg		17.59	18.59	19.59	20.59	21.59	22.59	23.59	24.59	9.56	10.56	11.56	12.56	13.56	14.56	15.56	16.56	17.56	18.56	19.56	

H = verkehrt nicht Heiligabend

Heiligabend und Silvester: Mo-Sa = Verkehr wie Samstag / So = Verkehr wie Sonn- und Feiertag