





gültig ab: 15. Dezember 2024		Montag - Freitag																						
Fahrtnummer		1005	1007	1009	1011	1013	1015	1017	1019	1021	1023	1025	1027	1029	1031	1133	1129	1033	1035	1233	1037	1039	1041	1043
Verkehrsbeschränkung																	2.	1.		1.				
Nr	Haltestelle																							
1	Lüneburg, Rosenkamp Wendeplatz	4.56	5.16	5.56	6.16	6.56	7.26	7.56	8.26	8.56	9.26	9.56	10.26	10.56	11.26	11.56	12.26	12.26	12.56		13.26	13.56	14.26	14.56
2	- Rosenkamp	4.56	5.16	5.56	6.16	6.56	7.26	7.56	8.26	8.56	9.26	9.56	10.26	10.56	11.26	11.56	12.26	12.26	12.56		13.26	13.56	14.26	14.56
3	- Schmiedestraße	4.57	5.17	5.57	6.17	6.57	7.27	7.57	8.27	8.57	9.27	9.57	10.27	10.57	11.27	11.57	12.27	12.27	12.57		13.27	13.57	14.27	14.57
4	- Rehnweg	4.58	5.18	5.58	6.18	6.58	7.28	7.58	8.28	8.58	9.28	9.58	10.28	10.58	11.28	11.58	12.28	12.28	12.58		13.28	13.58	14.28	14.58
5	- Oedeme Dorf	4.59	5.19	5.59	6.19	6.59	7.29	7.59	8.29	8.59	9.29	9.59	10.29	10.59	11.29	11.59	12.29	12.29	12.59		13.29	13.59	14.29	14.59
6	- Hasenburger Weg	5.01	5.21	6.01	6.21	7.01	7.31	8.01	8.31	9.01	9.31	10.01	10.31	11.01	11.31	12.01	12.31	12.31	13.01		13.31	14.01	14.31	15.01
7	- Steinweg	5.02	5.22	6.02	6.22	7.02	7.32	8.02	8.32	9.02	9.32	10.02	10.32	11.02	11.32	12.02	12.32	12.32	13.02		13.32	14.02	14.32	15.02
8	- Ovelgöner Weg	5.03	5.23	6.03	6.23	7.03	7.33	8.03	8.33	9.03	9.33	10.03	10.33	11.03	11.33	12.03	12.33	12.33	13.03		13.33	14.03	14.33	15.03
9	- Ginsterweg	5.05	5.25	6.05	6.25	7.05	7.35	8.05	8.35	9.05	9.35	10.05	10.35	11.05	11.35	12.05	12.35	12.35	13.05		13.35	14.05	14.35	15.05
10	- Zentralfriedhof	5.07	5.27	6.07	6.27	7.07	7.37	8.07	8.37	9.07	9.37	10.07	10.37	11.07	11.37	12.07	12.37	12.37	13.07		13.37	14.07	14.37	15.07
11	- Soltauer Straße (Kurzentrum)	5.09	5.29	6.09	6.29	7.09	7.39	8.09	8.39	9.09	9.39	10.09	10.39	11.09	11.39	12.09	12.39	12.39	13.09		13.39	14.09	14.39	15.09
12	- Postamt	5.10	5.30	6.10	6.30	7.10	7.40	8.10	8.40	9.10	9.40	10.10	10.40	11.10	11.40	12.10	12.40	12.40	13.10		13.40	14.10	14.40	15.10
13	- Wallstraße (Theater)	5.12	5.32	6.12	6.32	7.12	7.42	8.12	8.42	9.12	9.42	10.12	10.42	11.12	11.42	12.12	12.42	12.42	13.12		13.42	14.12	14.42	15.12
14	- Am Sande (Bereich B)	5.14	5.34	6.14	6.34	7.14	7.44	8.14	8.44	9.14	9.44	10.14	10.44	11.14	11.44	12.14	12.44	12.44	13.14		13.44	14.14	14.44	15.14
15	- ZOB Hst.5	5.19	5.39	6.19	6.39	7.19	7.49	8.19	8.49	9.19	9.49	10.19	10.49	11.19	11.49	12.19	12.49	12.49	13.19		13.49	14.19	14.49	15.19
	 in Richtung HH  aus Richtung HH	5.24	5.49	6.29	6.50	7.28	8.04	8.28	8.33	9.28	9.33	10.28		11.28	11.33	12.28		13.28	12.33	13.31	14.28	14.33	15.28	
18	- ZOB Hst.5	5.21	5.41	6.21	6.41	7.21	7.51	8.21	8.51	9.21	9.51	10.21	10.51	11.21	11.51	12.21	12.51		13.21	13.01	13.51	14.21	14.51	15.21
19	- Henningsstraße	5.23	5.43	6.23	6.43	7.23	7.53	8.23	8.53	9.23	9.53	10.23	10.53	11.23	11.53	12.23	12.53		13.23	13.03	13.53	14.23	14.53	15.23
20	- Hansestraße	5.24	5.44	6.24	6.44	7.24	7.54	8.24	8.54	9.24	9.54	10.24	10.54	11.24	11.54	12.24	12.54		13.24	13.04	13.54	14.24	14.54	15.24
21	- Meisterweg	5.26	5.46	6.26	6.46	7.26	7.56	8.26	8.56	9.26	9.56	10.26	10.56	11.26	11.56	12.26	12.56		13.26	13.06	13.56	14.26	14.56	15.26
22	- Lüner Weg	5.27	5.47	6.27	6.47	7.27	7.57	8.27	8.57	9.27	9.57	10.27	10.57	11.27	11.57	12.27	12.57		13.27	13.07	13.57	14.27	14.57	15.27
23	- Behördenzentrum Ost																							
24	- Ahornweg																							
25	- Hagen-Schule																							
26	- Hermann-Löns-Straße																							
27	- Schwarzer Weg		5.49	6.29	6.49	7.29		8.29	8.59	9.29	9.59	10.29	10.59	11.29	11.59	12.29	12.59			13.09	13.59	14.29	14.59	15.29
28	- Schlachthof	5.30					7.59												13.31					
29	- Vrestorfer Weg	5.32					8.01																	
30	Adendorf, Kirchweg																							
31	- Neue Straße		5.50	6.30	6.50	7.30	8.05	8.30	9.00	9.30	10.00	10.30	11.00	11.30	12.00	12.30	13.00		13.34	13.10	14.00	14.30	15.00	15.30
32	- Lindenweg		5.51	6.31	6.51	7.31	8.06	8.31	9.01	9.31	10.01	10.31	11.01	11.31	12.01	12.31	13.01		13.35	13.11	14.01	14.31	15.01	15.31
33	- Steinweg		5.52	6.32	6.52	7.32	8.07	8.32	9.02	9.32	10.02	10.32	11.02	11.32	12.02	12.32	13.02		13.36	13.12	14.02	14.32	15.02	15.32
34	- DRK-Heim		5.53	6.33	6.53	7.33	8.08	8.33	9.03	9.33	10.03	10.33	11.03	11.33	12.03	12.33	13.03		13.37	13.13	14.03	14.33	15.03	15.33
35	- Von-Stauffenberg-Straße		5.54	6.34	6.54	7.34	8.09	8.34	9.04	9.34	10.04	10.34	11.04	11.34	12.04	12.34	13.04		13.38	13.14	14.04	14.34	15.04	15.34
36	- Danziger Weg		5.55	6.35	6.55	7.35	8.10	8.35	9.05	9.35	10.05	10.35	11.05	11.35	12.05	12.35	13.05		13.39	13.15	14.05	14.35	15.05	15.35
37	- Weinbergsweg (Schule)		5.56	6.36	6.56	7.36	8.11	8.36	9.06	9.36	10.06	10.36	11.06	11.36	12.06	12.36	13.06		13.40	13.16	14.06	14.36	15.06	15.36
38	- Weinbergsweg		5.57	6.37	6.57	7.37	8.12	8.37	9.07	9.37	10.07	10.37	11.07	11.37	12.07	12.37	13.07		13.41	13.17	14.07	14.37	15.07	15.37
39	- Kreuzkamp		5.58	6.38	6.58	7.38	8.13	8.38	9.08	9.38	10.08	10.38	11.08	11.38	12.08	12.38	13.08		13.42	13.18	14.08	14.38	15.08	15.38
40	- Heinrich-Hille-Straße		5.59	6.39	6.59	7.39	8.14	8.39	9.09	9.39	10.09	10.39	11.09	11.39	12.09	12.39	13.09		13.43	13.19	14.09	14.39	15.09	15.39
41	- Friedhof		6.00		7.00		8.15		9.10		10.10		11.10		12.10		13.10				14.10		15.10	
42	- Röntgenstraße		6.02		7.02		8.17		9.12		10.12		11.12		12.12		13.12				14.12		15.12	
43	- Teichau			6.40		7.40		8.40		9.40		10.40		11.40		12.40		13.44	13.20			14.40		15.40
44	- Sportzentrum			6.41		7.41		8.41		9.41		10.41		11.41		12.41		13.45	13.21			14.41		15.41
45	- Katzenweg			6.42		7.42		8.42		9.42		10.42		11.42		12.42		13.46	13.22			14.42		15.42
46	- Kastanienallee			6.43		7.43		8.43		9.43		10.43		11.43		12.43		13.47	13.23			14.43		15.43
47	- An der Bunte			6.44		7.44		8.44		9.44		10.44		11.44	12.14	12.44		13.48	13.24			14.44		15.44
48	Erbstorf, Heinrich-Heine-Siedlung			6.45		7.45		8.45		9.45		10.45		11.45	12.15	12.45		13.49	13.25			14.45		15.45
49	- Dorfstraße			6.46		7.46		8.46		9.46		10.46		11.46	12.16	12.46		13.50	13.26			14.46		15.46
50	- Wendeplatz			6.48		7.48		8.48		9.48		10.48		11.48	12.18	12.48		13.52	13.28			14.48		15.48



5007

1. = Schule Niedersachsen 2. = Ferien Niedersachsen
Heiligabend und Silvester siehe auch L 5013
Heiligabend und Silvester: Mo-Sa = Verkehr wie Samstag
So = Verkehr wie Sonn- und Feiertag

gültig ab: 15. Dezember 2024		Montag - Freitag										Samstag												
Fahrnummer		1045	1047	1049	1051	1053	1055	1057	1059	1061	1063	1065	1067	6001	6005	6007	6009	6011	6013	6015	6017	6019	6021	6023
Verkehrsbeschränkung																								
Nr	Haltestelle																							
1	Lüneburg, Rosenkamp Wendeplatz	15.26	15.56	16.16	16.46	17.16	17.46	18.16	18.46	19.16	19.46	20.16	21.16	5.56	6.56	7.26	7.56	8.26	8.56	9.26	9.56	10.26	10.56	11.26
2	- Rosenkamp	15.26	15.56	16.16	16.46	17.16	17.46	18.16	18.46	19.16	19.46	20.16	21.16	5.56	6.56	7.26	7.56	8.26	8.56	9.26	9.56	10.26	10.56	11.26
3	- Schmiedestraße	15.27	15.57	16.17	16.47	17.17	17.47	18.17	18.47	19.17	19.47	20.17	21.17	5.57	6.57	7.27	7.57	8.27	8.57	9.27	9.57	10.27	10.57	11.27
4	- Rehnweg	15.28	15.58	16.18	16.48	17.18	17.48	18.18	18.48	19.18	19.48	20.18	21.18	5.58	6.58	7.28	7.58	8.28	8.58	9.28	9.58	10.28	10.58	11.28
5	- Oedeme Dorf	15.29	15.59	16.19	16.49	17.19	17.49	18.19	18.49	19.19	19.49	20.19	21.19	5.59	6.59	7.29	7.59	8.29	8.59	9.29	9.59	10.29	10.59	11.29
6	- Hasenburger Weg	15.31	16.01	16.21	16.51	17.21	17.51	18.21	18.51	19.21	19.51	20.21	21.21	6.01	7.01	7.31	8.01	8.31	9.01	9.31	10.01	10.31	11.01	11.31
7	- Steinweg	15.32	16.02	16.22	16.52	17.22	17.52	18.22	18.52	19.22	19.52	20.22	21.22	6.02	7.02	7.32	8.02	8.32	9.02	9.32	10.02	10.32	11.02	11.32
8	- Ovelgönnner Weg	15.33	16.03	16.23	16.53	17.23	17.53	18.23	18.53	19.23	19.53	20.23	21.23	6.03	7.03	7.33	8.03	8.33	9.03	9.33	10.03	10.33	11.03	11.33
9	- Ginsterweg	15.35	16.05	16.25	16.55	17.25	17.55	18.25	18.55	19.25	19.55	20.25	21.25	6.05	7.05	7.35	8.05	8.35	9.05	9.35	10.05	10.35	11.05	11.35
10	- Zentralfriedhof	15.37	16.07	16.27	16.57	17.27	17.57	18.27	18.57	19.27	19.57	20.27	21.27	6.07	7.07	7.37	8.07	8.37	9.07	9.37	10.07	10.37	11.07	11.37
11	- Soltauer Straße (Kurzentrum)	15.39	16.09	16.29	16.59	17.29	17.59	18.29	18.59	19.29	19.59	20.29	21.29	6.09	7.09	7.39	8.09	8.39	9.09	9.39	10.09	10.39	11.09	11.39
12	- Postamt	15.40	16.10	16.30	17.00	17.30	18.00	18.30	19.00	19.30	20.00	20.30	21.30	6.10	7.10	7.40	8.10	8.40	9.10	9.40	10.10	10.40	11.10	11.40
13	- Wallstraße (Theater)	15.42	16.12	16.32	17.02	17.32	18.02	18.32	19.02	19.32	20.02	20.32	21.32	6.12	7.12	7.42	8.12	8.42	9.12	9.42	10.12	10.42	11.12	11.42
14	- Am Sande (Bereich B)	15.44	16.14	16.34	17.04	17.34	18.04	18.34	19.04	19.34	20.04	20.34	21.34	6.14	7.14	7.44	8.14	8.44	9.14	9.44	10.14	10.44	11.14	11.44
15	- ZOB Hst.5	15.49	16.19	16.39	17.09	17.39	18.09	18.39	19.09	19.39	20.09	20.39	21.39	6.19	7.19	7.49	8.19	8.49	9.19	9.49	10.19	10.49	11.19	11.49
	 in Richtung HH  aus Richtung HH	15.33	16.28	16.33	17.04	17.33	18.03	18.33	19.04	19.33	19.53	20.33	21.29	6.29	7.32		8.28	8.33	9.28	9.33	10.02	10.33	11.03	11.33
18	- ZOB Hst.5	15.51	16.21	16.41	17.11	17.41	18.11	18.41	19.11	19.41	20.11	20.41	21.41	6.21	7.21	7.51	8.21	8.51	9.21	9.51	10.21	10.51	11.21	11.51
19	- Henningsstraße	15.53	16.23	16.43	17.13	17.43	18.13	18.43	19.13	19.43	20.13	20.43	21.43	6.23	7.23	7.53	8.23	8.53	9.23	9.53	10.23	10.53	11.23	11.53
20	- Hansestraße	15.54	16.24	16.44	17.14	17.44	18.14	18.44	19.14	19.44	20.14	20.44	21.44	6.24	7.24	7.54	8.24	8.54	9.24	9.54	10.24	10.54	11.24	11.54
21	- Meisterweg	15.56	16.26	16.46	17.16	17.46	18.16	18.46	19.16	19.46	20.16	20.46	21.46	6.26	7.26	7.56	8.26	8.56	9.26	9.56	10.26	10.56	11.26	11.56
22	- Lüner Weg	15.57	16.27	16.47	17.17	17.47	18.17	18.47	19.17	19.47	20.17	20.47	21.47	6.27	7.27	7.57	8.27	8.57	9.27	9.57	10.27	10.57	11.27	11.57
23	- Behördenzentrum Ost																							
24	- Ahornweg																							
25	- Hagen-Schule																							
26	- Hermann-Löns-Straße																							
27	- Schwarzer Weg	15.59	16.29	16.49	17.19	17.49	18.19	18.49	19.19	19.49	20.19	20.49	21.49	6.29	7.29	7.59	8.29	8.59	9.29	9.59	10.29	10.59	11.29	11.59
28	- Schlachthof																							
29	- Vrestorfer Weg																							
30	Adendorf, Kirchweg																							
31	- Neue Straße	16.00	16.30	16.50	17.20	17.50	18.20	18.50	19.20	19.50	20.20	20.50	21.50	6.30	7.30	8.00	8.30	9.00	9.30	10.00	10.30	11.00	11.30	12.00
32	- Lindenweg	16.01	16.31	16.51	17.21	17.51	18.21	18.51	19.21	19.51	20.21	20.51	21.51	6.31	7.31	8.01	8.31	9.01	9.31	10.01	10.31	11.01	11.31	12.01
33	- Steinweg	16.02	16.32	16.52	17.22	17.52	18.22	18.52	19.22	19.52	20.22	20.52	21.52	6.32	7.32	8.02	8.32	9.02	9.32	10.02	10.32	11.02	11.32	12.02
34	- DRK-Heim	16.03	16.33	16.53	17.23	17.53	18.23	18.53	19.23	19.53	20.23	20.53	21.53	6.33	7.33	8.03	8.33	9.03	9.33	10.03	10.33	11.03	11.33	12.03
35	- Von-Stauffenberg-Straße	16.04	16.34	16.54	17.24	17.54	18.24	18.54	19.24	19.54	20.24	20.54	21.54	6.34	7.34	8.04	8.34	9.04	9.34	10.04	10.34	11.04	11.34	12.04
36	- Danziger Weg	16.05	16.35	16.55	17.25	17.55	18.25	18.55	19.25	19.55	20.25	20.55	21.55	6.35	7.35	8.05	8.35	9.05	9.35	10.05	10.35	11.05	11.35	12.05
37	- Weinbergsweg (Schule)	16.06	16.36	16.56	17.26	17.56	18.26	18.56	19.26	19.56	20.26	20.56	21.56	6.36	7.36	8.06	8.36	9.06	9.36	10.06	10.36	11.06	11.36	12.06
38	- Weinbergsweg	16.07	16.37	16.57	17.27	17.57	18.27	18.57	19.27	19.57	20.27	20.57	21.57	6.37	7.37	8.07	8.37	9.07	9.37	10.07	10.37	11.07	11.37	12.07
39	- Kreuzkamp	16.08	16.38	16.58	17.28	17.58	18.28	18.58	19.28	19.58	20.28	20.58	21.58	6.38	7.38	8.08	8.38	9.08	9.38	10.08	10.38	11.08	11.38	12.08
40	- Heinrich-Hille-Straße	16.09	16.39	16.59	17.29	17.59	18.29	18.59	19.29	19.59	20.29	20.59	21.59	6.39	7.39	8.09	8.39	9.09	9.39	10.09	10.39	11.09	11.39	12.09
41	- Friedhof															8.10		9.10		10.10		11.10		12.10
42	- Röntgenstraße															8.12		9.12		10.12		11.12		12.12
43	- Teichau	16.10	16.40	17.00	17.30	18.00	18.30	19.00	19.32	20.00	20.32	21.00	22.00	6.40	7.40		8.40		9.40		10.40		11.40	
44	- Sportzentrum	16.11	16.41	17.01	17.31	18.01	18.31	19.01	20.01	21.01	22.01	6.41	7.41		8.41		9.41		10.41		11.41			
45	- Katzenweg	16.12	16.42	17.02	17.32	18.02	18.32	19.02	20.02	21.02	22.02	6.42	7.42		8.42		9.42		10.42		11.42			
46	- Kastanienallee	16.13	16.43	17.03	17.33	18.03	18.33	19.03	20.03	21.03	22.03	6.43	7.43		8.43		9.43		10.43		11.43			
47	- An der Bunte	16.14	16.44	17.04	17.34	18.04	18.34	19.04	20.04	21.04	22.04	6.44	7.44		8.44		9.44		10.44		11.44			
48	Erbstorf, Heinrich-Heine-Siedlung	16.15	16.45	17.05	17.35	18.05	18.35	19.05	20.05	21.05	22.05	6.45	7.45		8.45		9.45		10.45		11.45			
49	- Dorfstraße	16.16	16.46	17.06	17.36	18.06	18.36	19.06	20.06	21.06	22.06	6.46	7.46		8.46		9.46		10.46		11.46			
50	- Wendeplatz	16.18	16.48	17.08	17.38	18.08	18.38	19.08	20.08	21.08	22.08	6.48	7.48		8.48		9.48		10.48		11.48			

5007



Heiligabend und Silvester siehe auch L 5013
Heiligabend und Silvester: Mo-Sa = Verkehr wie Samstag
So = Verkehr wie Sonn- und Feiertag

gültig ab: 15. Dezember 2024		Sonn- und Feiertag																		
Fahrtnummer	7015	7017	7019	7021	7001	7003	7005	7007	7101	7009	7103	7011	7105	7013	7107	7109	7201	7203	7205	
Verkehrsbeschränkung								H	Sh	H	Sh	H	Sh	H	Sh	Sh	Sil	Sil	Sil	
Nr Haltestelle																				
1 Lüneburg, Rosenkamp Wendeplatz	8.56	9.56	10.56	11.56	12.56	13.56	14.56	16.16				17.16		18.16			19.16			
2 -, Rosenkamp	8.56	9.56	10.56	11.56	12.56	13.56	14.56	16.16				17.16		18.16			19.16			
3 -, Schmiedestraße	8.57	9.57	10.57	11.57	12.57	13.57	14.57	16.17				17.17		18.17			19.17			
4 -, Rehnweg	8.58	9.58	10.58	11.58	12.58	13.58	14.58	16.18				17.18		18.18			19.18			
5 -, Oedeme Dorf	8.59	9.59	10.59	11.59	12.59	13.59	14.59	16.19				17.19		18.19			19.19			
6 -, Hasenburger Weg	9.01	10.01	11.01	12.01	13.01	14.01	15.01	16.21				17.21		18.21			19.21			
7 -, Steinweg	9.02	10.02	11.02	12.02	13.02	14.02	15.02	16.22				17.22		18.22			19.22			
8 -, Ovelgönnner Weg	9.03	10.03	11.03	12.03	13.03	14.03	15.03	16.23				17.23		18.23			19.23			
9 -, Ginsterweg	9.05	10.05	11.05	12.05	13.05	14.05	15.05	16.25				17.25		18.25			19.25			
10 -, Zentralfriedhof	9.07	10.07	11.07	12.07	13.07	14.07	15.07	16.27				17.27		18.27			19.27			
11 -, Soltauer Straße (Kurzentrums)	9.09	10.09	11.09	12.09	13.09	14.09	15.09	16.29				17.29		18.29			19.29			
12 -, Postamt	9.10	10.10	11.10	12.10	13.10	14.10	15.10	16.30				17.30		18.30			19.30			
13 -, Wallstraße (Theater)	9.12	10.12	11.12	12.12	13.12	14.12	15.12	16.32				17.32		18.32			19.32			
14 -, Am Sande (Bereich B)	9.14	10.14	11.14	12.14	13.14	14.14	15.14	16.34				17.34		18.34			19.34			
15 -, ZOB Hst.5	9.19	10.19	11.19	12.19	13.19	14.19	15.19	16.39				17.39		18.39			19.39			
 in Richtung HH  aus Richtung HH	9.28	10.28	11.31	12.28	13.28	14.28	15.28		16.33		17.33		18.33		19.33					
18 -, ZOB Hst.5	9.21	10.21	11.21	12.21	13.21	14.21	15.21	16.41	16.37	17.41	17.37	18.41	18.37	19.41	19.37	20.37	21.37	22.37	0.37	
19 -, Henningsstraße	9.23	10.23	11.23	12.23	13.23	14.23	15.23	16.43				17.43		18.43			19.43			
20 -, Hansestraße	9.24	10.24	11.24	12.24	13.24	14.24	15.24	16.44				17.44		18.44			19.44			
21 -, Meisterweg	9.26	10.26	11.26	12.26	13.26	14.26	15.26	16.46				17.46		18.46			19.46			
22 -, Lüner Weg	9.27	10.27	11.27	12.27	13.27	14.27	15.27	16.47				17.47		18.47			19.47			
23 -, Behördenzentrum Ost										16.41		17.41		18.41		19.41	20.41	21.41	22.41	0.41
24 -, Ahornweg										16.44		17.44		18.44		19.44	20.44	21.44	22.44	0.44
25 -, Hagen-Schule										16.46		17.46		18.46		19.46	20.46	21.46	22.46	0.46
26 -, Hermann-Löns-Straße										16.51		17.51		18.51		19.51	20.51	21.51	22.51	0.51
27 -, Schwarzer Weg	9.29	10.29	11.29	12.29	13.29	14.29	15.29	16.49	16.54	17.49	17.54	18.49	18.54	19.49	19.54	20.54	21.54	22.54	0.54	
28 -, Schlachthof																				
29 -, Vrestorfer Weg																				
30 Adendorf, Kirchweg										16.56		17.56		18.56		19.56	20.56	21.56	22.56	0.56
31 -, Neue Straße																				
32 -, Lindenweg	9.30	10.30	11.30	12.30	13.30	14.30	15.30	16.50		17.50		18.50		19.50						
33 -, Steinweg	9.31	10.31	11.31	12.31	13.31	14.31	15.31	16.51		17.51		18.51		19.51						
34 -, DRK-Heim	9.32	10.32	11.32	12.32	13.32	14.32	15.32	16.52		17.52		18.52		19.52						
35 -, Von-Stauffenberg-Straße	9.33	10.33	11.33	12.33	13.33	14.33	15.33	16.53		17.53		18.53		19.53						
36 -, Danziger Weg	9.34	10.34	11.34	12.34	13.34	14.34	15.34	16.54		17.54		18.54		19.54						
37 -, Weinbergsweg (Schule)	9.35	10.35	11.35	12.35	13.35	14.35	15.35	16.55		17.55		18.55		19.55						
38 -, Weinbergsweg	9.36	10.36	11.36	12.36	13.36	14.36	15.36	16.56		17.56		18.56		19.56						
39 -, Kreuzkamp	9.37	10.37	11.37	12.37	13.37	14.37	15.37	16.57		17.57		18.57		19.57						
40 -, Heinrich-Hille-Straße	9.38	10.38	11.38	12.38	13.38	14.38	15.38	16.58		17.58		18.58		19.58						
	9.39	10.39	11.39	12.39	13.39	14.39	15.39	16.59		17.59		18.59		19.59						
41 -, Friedhof										16.59		17.59		18.59		19.59	20.59	21.59	22.59	0.59
42 -, Röntgenstraße																				
43 -, Teichau	9.40	10.40	11.40	12.40	13.40	14.40	15.40	17.00		18.00		19.00		20.00						
44 -, Sportzentrum	9.41	10.41	11.41	12.41	13.41	14.41	15.41	17.01		18.01		19.01		20.01						
45 -, Katzenweg	9.42	10.42	11.42	12.42	13.42	14.42	15.42	17.02		18.02		19.02		20.02						
46 -, Kastanienallee	9.43	10.43	11.43	12.43	13.43	14.43	15.43	17.03		18.03		19.03		20.03						
47 -, An der Bunte	9.44	10.44	11.44	12.44	13.44	14.44	15.44	17.04		18.04		19.04		20.04						
48 Erbstorf, Heinrich-Heine-Siedlung	9.45	10.45	11.45	12.45	13.45	14.45	15.45	17.05		18.05		19.05		20.05						
49 -, Dorfstraße	9.46	10.46	11.46	12.46	13.46	14.46	15.46	17.06		18.06		19.06		20.06						
50 -, Wendeplatz	9.48	10.48	11.48	12.48	13.48	14.48	15.48	17.08		18.08		19.08		20.08						

5007

H = verkehrt nicht Heiligabend Sh = Heiligabend Sil = nur in der Nacht zum 01. Januar

Heiligabend und Silvester siehe auch L 5013
Heiligabend und Silvester: Mo-Sa = Verkehr wie Samstag
So = Verkehr wie Sonn- und Feiertag

gültig ab: 15. Dezember 2024		Montag - Freitag																							
Fahrnummer		1002	1004	1000	1006	1008	1010	1012	1014	1016	1018	1020	1022	1024	1026	1028	1030	1032	1034	1134	1036	1038	1040	1042	
Verkehrsbeschränkung																			1.	2.					1.
Nr	Haltestelle																								
1	Erbstorf, Wendeplatz	4.46		5.50	6.07	6.50	7.20	7.50		8.50		9.50		10.50		11.50		12.50					13.50	14.50	
2	- Feuerwehr	4.47		5.51	6.08	6.51	7.21	7.51		8.51		9.51		10.51		11.51		12.51					13.51	14.51	
3	- Dorfstraße	4.48		5.52	6.09	6.52	7.22	7.52		8.52		9.52		10.52		11.52		12.52					13.52	14.52	
4	- Heinrich-Heine-Siedlung	4.49		5.53	6.10	6.53	7.23	7.53		8.53		9.53		10.53		11.53		12.53					13.53	14.53	
5	Adendorf, An der Bunte	4.50		5.54	6.11	6.54	7.24	7.54		8.54		9.54		10.54		11.54		12.54					13.54	14.54	
6	- Kastanienallee	4.51		5.55	6.12	6.55	7.25	7.55		8.55		9.55		10.55		11.55		12.55					13.55	14.55	
7	- Katzenweg	4.52		5.56	6.13	6.56	7.26	7.56		8.56		9.56		10.56		11.56		12.56					13.56	14.56	
8	- Sportzentrum	4.53		5.57	6.14	6.57	7.27	7.57		8.57		9.57		10.57		11.57		12.57		13.24			13.57	14.57	15.21
9	- Moorchaussee	4.54		5.58	6.15	6.58	7.28	7.58		8.58		9.58		10.58		11.58		12.58					13.58	14.58	
10	- Im GutsPark	4.55		5.59	6.16	6.59	7.29	7.59		8.59		9.59		10.59		11.59		12.59					13.59	14.59	
11	- Röntgenstraße		5.17						8.27		9.27		10.27		11.27		12.27			13.27			14.24	15.24	
12	- Robert-Koch-Straße		5.18						8.28		9.28		10.28		11.28		12.28			13.28			14.25	15.25	
13	- Friedhof		5.19						8.29		9.29		10.29		11.29		12.29			13.29			14.26	15.26	
14	- Heinrich-Hille-Straße	4.56	5.20	6.00	6.17	7.00	7.30	8.00	8.30	9.00	9.30	10.00	10.30	11.00	11.30	12.00	12.30	13.00	13.30	13.30	14.00	14.27	15.00	15.27	
15	- Kreuzkamp	4.57	5.21	6.01	6.18	7.01	7.31	8.01	8.31	9.01	9.31	10.01	10.31	11.01	11.31	12.01	12.31	13.01	13.31	13.31	14.01	14.28	15.01	15.28	
16	- Weinbergsweg	4.58	5.22	6.02	6.19	7.02	7.32	8.02	8.32	9.02	9.32	10.02	10.32	11.02	11.32	12.02	12.32	13.02	13.32	13.32	14.02	14.29	15.02	15.29	
17	- Weinbergsweg (Schule)	4.59	5.23	6.03	6.20	7.03	7.33	8.03	8.33	9.03	9.33	10.03	10.33	11.03	11.33	12.03	12.33	13.03	13.33	13.33	14.03	14.30	15.03	15.30	
18	- Danziger Weg	5.00	5.24	6.04	6.21	7.04	7.34	8.04	8.34	9.04	9.34	10.04	10.34	11.04	11.34	12.04	12.34	13.04	13.34	13.34	14.04	14.31	15.04	15.31	
19	- Von-Stauffenberg-Straße	5.01	5.25	6.05	6.22	7.05	7.35	8.05	8.35	9.05	9.35	10.05	10.35	11.05	11.35	12.05	12.35	13.05	13.35	13.35	14.05	14.32	15.05	15.32	
20	- DRK-Heim	5.02	5.26	6.06	6.23	7.06	7.36	8.06	8.36	9.06	9.36	10.06	10.36	11.06	11.36	12.06	12.36	13.06	13.36	13.36	14.06	14.33	15.06	15.33	
21	- Steinweg	5.03	5.27	6.07	6.24	7.07	7.37	8.07	8.37	9.07	9.37	10.07	10.37	11.07	11.37	12.07	12.37	13.07	13.37	13.37	14.07	14.34	15.07	15.34	
22	- Lindenweg	5.05	5.29	6.09	6.26	7.09	7.39	8.09	8.39	9.09	9.39	10.09	10.39	11.09	11.39	12.09	12.39	13.09	13.39	13.39	14.09	14.36	15.09	15.36	
23	- Kirchweg																								
24	Lüneburg, Schlachthof				6.29																	14.39		15.39	
25	- Schwarzer Weg	5.08	5.32	6.12	6.32	7.12	7.42	8.12	8.42	9.12	9.42	10.12	10.42	11.12	11.42	12.12	12.42	13.12	13.42	13.42	14.12	14.42	15.12	15.42	
26	- Hermann-Löns-Straße																								
27	- Hagen-Schule																								
28	- Ahornweg																								
29	- Behördenzentrum Ost																								
30	- Lüneer Weg	5.11	5.35	6.15	6.35	7.15	7.45	8.15	8.45	9.15	9.45	10.15	10.45	11.15	11.45	12.15	12.45	13.15	13.45	13.45	14.15	14.45	15.15	15.45	
31	- Meisterweg	5.12	5.36	6.16	6.36	7.16	7.46	8.16	8.46	9.16	9.46	10.16	10.46	11.16	11.46	12.16	12.46	13.16	13.46	13.46	14.16	14.46	15.16	15.46	
32	- Hansestraße	5.14	5.38	6.18	6.38	7.18	7.48	8.18	8.48	9.18	9.48	10.18	10.48	11.18	11.48	12.18	12.48	13.18	13.48	13.48	14.18	14.48	15.18	15.48	
33	- Henningsstraße	5.15	5.39	6.19	6.39	7.19	7.49	8.19	8.49	9.19	9.49	10.19	10.49	11.19	11.49	12.19	12.49	13.19	13.49	13.49	14.19	14.49	15.19	15.49	
34	- Pulverweg Nord	5.16	5.40	6.20	6.40	7.20	7.50	8.20	8.50	9.20	9.50	10.20	10.50	11.20	11.50	12.20	12.50	13.20	13.50	13.50	14.20	14.50	15.20	15.50	
35	- ZOB Hst. 11	5.20	5.44	6.24	6.44	7.24	7.54	8.24	8.54	9.24	9.54	10.24	10.54	11.24	11.54	12.24	12.54	13.24	13.54	13.54	14.24	14.54	15.24	15.54	
	 in Richtung HH  aus Richtung HH	5.24	5.49	6.29	6.50	7.28	8.04	8.28	8.33	9.28	9.33	10.28	10.33	11.28	11.33	12.28	12.33	13.28			14.28		15.28		
				6.14	6.22	7.33																14.33		15.28	
38	- ZOB Hst. 11	5.22	5.46	6.26	6.46	7.26	7.56	8.26	8.56	9.26	9.56	10.26	10.56	11.26	11.56	12.26	12.56	13.26	13.56	13.56	14.26	14.56	15.26	15.56	
39	- Am Sande (Bereich A)	5.27	5.51	6.31	6.51	7.31	8.01	8.31	9.01	9.31	10.01	10.31	11.01	11.31	12.01	12.31	13.01	13.31	14.01	14.01	14.31	15.01	15.31	16.01	
40	- Wallstraße (Theater)	5.29	5.53	6.33	6.53	7.33	8.03	8.33	9.03	9.33	10.03	10.33	11.03	11.33	12.03	12.33	13.03	13.33	14.03	14.03	14.33	15.03	15.33	16.03	
41	- Postamt	5.30	5.54	6.34	6.54	7.34	8.04	8.34	9.04	9.34	10.04	10.34	11.04	11.34	12.04	12.34	13.04	13.34	14.04	14.04	14.34	15.04	15.34	16.04	
42	- Soltauer Straße (Kurzentrum)	5.31	5.55	6.35	6.55	7.35	8.05	8.35	9.05	9.35	10.05	10.35	11.05	11.35	12.05	12.35	13.05	13.35	14.05	14.05	14.35	15.05	15.35	16.05	
43	- Zentralfriedhof	5.32	5.56	6.36	6.56	7.36	8.06	8.36	9.06	9.36	10.06	10.36	11.06	11.36	12.06	12.36	13.06	13.36	14.06	14.06	14.36	15.06	15.36	16.06	
44	- Ginsterweg	5.34	5.58	6.38	6.58	7.38	8.08	8.38	9.08	9.38	10.08	10.38	11.08	11.38	12.08	12.38	13.08	13.38	14.08	14.08	14.38	15.08	15.38	16.08	
45	- Ovelgöner Weg	5.36	6.00	6.40	7.00	7.40	8.10	8.40	9.10	9.40	10.10	10.40	11.10	11.40	12.10	12.40	13.10	13.40	14.10	14.10	14.40	15.10	15.40	16.10	
46	- Steinweg	5.37	6.01	6.41	7.01	7.41	8.11	8.41	9.11	9.41	10.11	10.41	11.11	11.41	12.11	12.41	13.11	13.41	14.11	14.11	14.41	15.11	15.41	16.11	
47	- Hasenburger Weg	5.38	6.02	6.42	7.02	7.42	8.12	8.42	9.12	9.42	10.12	10.42	11.12	11.42	12.12	12.42	13.12	13.42	14.12	14.12	14.42	15.12	15.42	16.12	
48	- Oedeme Dorf	5.40	6.04	6.44	7.04	7.44	8.14	8.44	9.14	9.44	10.14	10.44	11.14	11.44	12.14	12.44	13.14	13.44	14.14	14.14	14.44	15.14	15.44	16.14	
49	- Rehrweg	5.41	6.05	6.45	7.05	7.45	8.15	8.45	9.15	9.45	10.15	10.45	11.15	11.45	12.15	12.45	13.15	13.45	14.15	14.15	14.45	15.15	15.45	16.15	
50	- Schmiedestraße	5.42	6.06	6.46	7.06	7.46	8.16	8.46	9.16	9.46	10.16	10.46	11.16	11.46	12.16	12.46	13.16	13.46	14.16	14.16	14.46	15.16	15.46	16.16	
51	- Rosenkamp	5.43	6.07	6.47	7.07	7.47	8.17	8.47	9.17	9.47	10.17	10.47	11.17	11.47	12.17	12.47	13.17	13.47	14.17	14.17	14.47	15.17	15.47	16.17	
52	- Rosenkamp Wendeplatz	5.44	6.08	6.48	7.08	7.48	8.18	8.48	9.18	9.48	10.18	10.48	11.18	11.48	12.18	12.48	13.18	13.48	14.18	14.18	14.48	15.18	15.48	16.18	


5007

1. = Schule Niedersachsen 2. = Ferien Niedersachsen

Heiligabend und Silvester siehe auch L 5013

Heiligabend und Silvester: Mo-Sa = Verkehr wie Samstag

So = Verkehr wie Sonn- und Feiertag

gültig ab: 15. Dezember 2024		Montag - Freitag										Samstag											
Fahrtnummer	1142	1044	1046	1048	1050	1052	1150	1054	1056	1058	1060	6000	6104	6002	6004	6006	6008	6010	6012	6014	6016	6018	6020
Verkehrsbeschränkung	2.																						
Nr Haltestelle																							
1 Erbstorf, Wendeplatz	15.50		16.40		17.40		18.40		20.10	21.10	5.50		6.50		7.50		8.50		9.50		10.50		
2 -, Feuerwehr	15.51		16.41		17.41		18.41		20.11	21.11	5.51		6.51		7.51		8.51		9.51		10.51		
3 -, Dorfstraße	15.52		16.42		17.42		18.42		20.12	21.12	5.52		6.52		7.52		8.52		9.52		10.52		
4 -, Heinrich-Heine-Siedlung	15.53		16.43		17.43		18.43		20.13	21.13	5.53		6.53		7.53		8.53		9.53		10.53		
5 Adendorf, An der Bunte	15.54		16.44		17.44		18.44		20.14	21.14	5.54		6.54		7.54		8.54		9.54		10.54		
6 -, Kastanienallee	15.55		16.45		17.45		18.45		20.15	21.15	5.55		6.55		7.55		8.55		9.55		10.55		
7 -, Katzenweg	15.56		16.46		17.46		18.46		20.16	21.16	5.56		6.56		7.56		8.56		9.56		10.56		
8 -, Sportzentrum	15.57		16.47		17.47		18.47		20.17	21.17	5.57		6.57		7.57		8.57		9.57		10.57		
9 -, Moorchaussee	15.58		16.48		17.48		18.48		20.18	21.18	5.58		6.58		7.58		8.58		9.58		10.58		
10 -, Im GutsPark	15.59		16.49		17.49		18.49		20.19	21.19	5.59		6.59		7.59		8.59		9.59		10.59		
11 -, Röntgenstraße	15.24	16.14		17.17		18.17		19.17			6.27		7.27		8.27		9.27		10.27		11.27		
12 -, Robert-Koch-Straße	15.25	16.15		17.18		18.18		19.18			6.28		7.28		8.28		9.28		10.28		11.28		
13 -, Friedhof	15.26	16.16		17.19		18.19		19.19			6.29		7.29		8.29		9.29		10.29		11.29		
14 -, Heinrich-Hille-Straße	15.27	16.00	16.17	16.50	17.20	17.50	18.20	18.50	19.20	20.20	21.20	6.00	6.30	7.00	7.30	8.00	8.30	9.00	9.30	10.00	10.30	11.00	11.30
15 -, Kreuzkamp	15.28	16.01	16.18	16.51	17.21	17.51	18.21	18.51	19.21	20.21	21.21	6.01	6.31	7.01	7.31	8.01	8.31	9.01	9.31	10.01	10.31	11.01	11.31
16 -, Weinbergsweg	15.29	16.02	16.19	16.52	17.22	17.52	18.22	18.52	19.22	20.22	21.22	6.02	6.32	7.02	7.32	8.02	8.32	9.02	9.32	10.02	10.32	11.02	11.32
17 -, Weinbergsweg (Schule)	15.30	16.03	16.20	16.53	17.23	17.53	18.23	18.53	19.23	20.23	21.23	6.03	6.33	7.03	7.33	8.03	8.33	9.03	9.33	10.03	10.33	11.03	11.33
18 -, Danziger Weg	15.31	16.04	16.21	16.54	17.24	17.54	18.24	18.54	19.24	20.24	21.24	6.04	6.34	7.04	7.34	8.04	8.34	9.04	9.34	10.04	10.34	11.04	11.34
19 -, Von-Stauffenberg-Straße	15.32	16.05	16.22	16.55	17.25	17.55	18.25	18.55	19.25	20.25	21.25	6.05	6.35	7.05	7.35	8.05	8.35	9.05	9.35	10.05	10.35	11.05	11.35
20 -, DRK-Heim	15.33	16.06	16.23	16.56	17.26	17.56	18.26	18.56	19.26	20.26	21.26	6.06	6.36	7.06	7.36	8.06	8.36	9.06	9.36	10.06	10.36	11.06	11.36
21 -, Steinweg	15.34	16.07	16.24	16.57	17.27	17.57	18.27	18.57	19.27	20.27	21.27	6.07	6.37	7.07	7.37	8.07	8.37	9.07	9.37	10.07	10.37	11.07	11.37
22 -, Lindenweg	15.36	16.09	16.26	16.59	17.29	17.59	18.29	18.59	19.29	20.29	21.29	6.09	6.39	7.09	7.39	8.09	8.39	9.09	9.39	10.09	10.39	11.09	11.39
23 -, Kirchweg																							
24 Lüneburg, Schlachthof	15.39		16.29																				
25 -, Schwarzer Weg	15.42	16.12	16.32	17.02	17.32	18.02	18.32	19.02	19.32	20.32	21.32	6.12	6.42	7.12	7.42	8.12	8.42	9.12	9.42	10.12	10.42	11.12	11.42
26 -, Hermann-Löns-Straße																							
27 -, Hagen-Schule																							
28 -, Ahornweg																							
29 -, Behördenzentrum Ost																							
30 -, Lüner Weg	15.45	16.15	16.35	17.05	17.35	18.05	18.35	19.05	19.35	20.35	21.35	6.15	6.45	7.15	7.45	8.15	8.45	9.15	9.45	10.15	10.45	11.15	11.45
31 -, Meisterweg	15.46	16.16	16.36	17.06	17.36	18.06	18.36	19.06	19.36	20.36	21.36	6.16	6.46	7.16	7.46	8.16	8.46	9.16	9.46	10.16	10.46	11.16	11.46
32 -, Hansestraße	15.48	16.18	16.38	17.08	17.38	18.08	18.38	19.08	19.38	20.38	21.38	6.18	6.48	7.18	7.48	8.18	8.48	9.18	9.48	10.18	10.48	11.18	11.48
33 -, Henningsstraße	15.49	16.19	16.39	17.09	17.39	18.09	18.39	19.09	19.39	20.39	21.39	6.19	6.49	7.19	7.49	8.19	8.49	9.19	9.49	10.19	10.49	11.19	11.49
34 -, Pulverweg Nord	15.50	16.20	16.40	17.10	17.40	18.10	18.40	19.10	19.40	20.40	21.40	6.20	6.50	7.20	7.50	8.20	8.50	9.20	9.50	10.20	10.50	11.20	11.50
35 -, ZOB Hst.11	15.54	16.24	16.44	17.14	17.44	18.14	18.44	19.14	19.44	20.44	21.44	6.24	6.54	7.24	7.54	8.24	8.54	9.24	9.54	10.24	10.54	11.24	11.54
 in Richtung HH aus Richtung HH		16.28		17.28		18.28		19.28		20.28		6.29	6.32	7.32		8.28		9.28		10.28	11.02		11.53
		16.33		17.04		17.33		18.33		19.33		6.32	6.32	7.32		8.33		9.33		10.33	11.03		11.33
38 -, ZOB Hst.11	15.56	16.26	16.46	17.16	17.46	18.16	18.46	19.16	19.46	20.46	21.46	6.26	6.56	7.26	7.56	8.26	8.56	9.26	9.56	10.26	10.56	11.26	11.56
39 -, Am Sande (Bereich A)	16.01	16.31	16.51	17.21	17.51	18.21	18.51	19.21	19.51	20.51	21.51	6.31	7.01	7.31	8.01	8.31	9.01	9.31	10.01	10.31	11.01	11.31	12.01
40 -, Wallstraße (Theater)	16.03	16.33	16.53	17.23	17.53	18.23	18.53	19.23	19.53	20.53	21.53	6.33	7.03	7.33	8.03	8.33	9.03	9.33	10.03	10.33	11.03	11.33	12.03
41 -, Postamt	16.04	16.34	16.54	17.24	17.54	18.24	18.54	19.24	19.54	20.54	21.54	6.34	7.04	7.34	8.04	8.34	9.04	9.34	10.04	10.34	11.04	11.34	12.04
42 -, Soltauer Straße (Kurzentrum)	16.05	16.35	16.55	17.25	17.55	18.25	18.55	19.25	19.55	20.55	21.55	6.35	7.05	7.35	8.05	8.35	9.05	9.35	10.05	10.35	11.05	11.35	12.05
43 -, Zentralfriedhof	16.06	16.36	16.56	17.26	17.56	18.26	18.56	19.26	19.56	20.56	21.56	6.36	7.06	7.36	8.06	8.36	9.06	9.36	10.06	10.36	11.06	11.36	12.06
44 -, Ginsterweg	16.08	16.38	16.58	17.28	17.58	18.28	18.58	19.28	19.58	20.58	21.58	6.38	7.08	7.38	8.08	8.38	9.08	9.38	10.08	10.38	11.08	11.38	12.08
45 -, Ovelgönnner Weg	16.10	16.40	17.00	17.30	18.00	18.30	19.00	19.30	20.00	21.00	22.00	6.40	7.10	7.40	8.10	8.40	9.10	9.40	10.10	10.40	11.10	11.40	12.10
46 -, Steinweg	16.11	16.41	17.01	17.31	18.01	18.31	19.01	19.31	20.01	21.01	22.01	6.41	7.11	7.41	8.11	8.41	9.11	9.41	10.11	10.41	11.11	11.41	12.11
47 -, Hasenburger Weg	16.12	16.42	17.02	17.32	18.02	18.32	19.02	19.32	20.02	21.02	22.02	6.42	7.12	7.42	8.12	8.42	9.12	9.42	10.12	10.42	11.12	11.42	12.12
48 -, Oedeme Dorf	16.14	16.44	17.04	17.34	18.04	18.34	19.04	19.34	20.04	21.04	22.04	6.44	7.14	7.44	8.14	8.44	9.14	9.44	10.14	10.44	11.14	11.44	12.14
49 -, Rehrweg	16.15	16.45	17.05	17.35	18.05	18.35	19.05	19.35	20.05	21.05	22.05	6.45	7.15	7.45	8.15	8.45	9.15	9.45	10.15	10.45	11.15	11.45	12.15
50 -, Schmiedestraße	16.16	16.46	17.06	17.36	18.06	18.36	19.06	19.36	20.06	21.06	22.06	6.46	7.16	7.46	8.16	8.46	9.16	9.46	10.16	10.46	11.16	11.46	12.16
51 -, Rosenkamp	16.17	16.47	17.07	17.37	18.07	18.37	19.07	19.37	20.07	21.07	22.07	6.47	7.17	7.47	8.17	8.47	9.17	9.47	10.17	10.47	11.17	11.47	12.17
52 -, Rosenkamp Wendeplatz	16.18	16.48	17.08	17.38	18.08	18.38	19.08	19.38	20.08	21.08	22.08	6.48	7.18	7.48	8.18	8.48	9.18	9.48	10.18	10.48	11.18	11.48	12.18



5007

2. = Ferien Niedersachsen

Heiligabend und Silvester siehe auch L 5013



Heiligabend und Silvester: Mo-Sa = Verkehr wie Samstag

So = Verkehr wie Sonn- und Feiertag

gültig ab: 15. Dezember 2024		Samstag																		
Fahrtnummer	6022	6024	6026	6028	6030	6032	6034	6036	6038	6102	6040	6106	6042	6108	6044	6110	6046	6202	6204	6206
Verkehrsbeschränkung								H	H	Sh	H	Sh	H	Sh	H	Sh	H	Sil	Sil	Sil
Nr Haltestelle																				
1 Erbstorf, Wendeplatz	11.50		12.50		13.50		14.50		16.10		17.10		18.10		19.10		20.10			
2 - Feuerwehr	11.51		12.51		13.51		14.51		16.11		17.11		18.11		19.11		20.11			
3 - Dorfstraße	11.52		12.52		13.52		14.52		16.12		17.12		18.12		19.12		20.12			
4 - Heinrich-Heine-Siedlung	11.53		12.53		13.53		14.53		16.13		17.13		18.13		19.13		20.13			
5 Adendorf, An der Bunte	11.54		12.54		13.54		14.54		16.14		17.14		18.14		19.14		20.14			
6 - Kastanienallee	11.55		12.55		13.55		14.55		16.15		17.15		18.15		19.15		20.15			
7 - Katzenweg	11.56		12.56		13.56		14.56		16.16		17.16		18.16		19.16		20.16			
8 - Sportzentrum	11.57		12.57		13.57		14.57		16.17		17.17		18.17		19.17		20.17			
9 - Moorchaussee	11.58		12.58		13.58		14.58		16.18		17.18		18.18		19.18		20.18			
10 - Im Gutsark	11.59		12.59		13.59		14.59		16.19		17.19		18.19		19.19		20.19			
11 - Röntgenstraße		12.27		13.27		14.27		15.27												
12 - Robert-Koch-Straße		12.28		13.28		14.28		15.28												
13 - Friedhof		12.29		13.29		14.29		15.29		17.00		18.00		19.00		20.00		22.00	23.00	1.00
14 - Heinrich-Hille-Straße	12.00	12.30	13.00	13.30	14.00	14.30	15.00	15.30	16.20		17.20		18.20		19.20		20.20			
15 - Kreuzkamp	12.01	12.31	13.01	13.31	14.01	14.31	15.01	15.31	16.21		17.21		18.21		19.21		20.21			
16 - Weinbergsweg	12.02	12.32	13.02	13.32	14.02	14.32	15.02	15.32	16.22		17.22		18.22		19.22		20.22			
17 - Weinbergsweg (Schule)	12.03	12.33	13.03	13.33	14.03	14.33	15.03	15.33	16.23		17.23		18.23		19.23		20.23			
18 - Danziger Weg	12.04	12.34	13.04	13.34	14.04	14.34	15.04	15.34	16.24		17.24		18.24		19.24		20.24			
19 - Von-Stauffenberg-Straße	12.05	12.35	13.05	13.35	14.05	14.35	15.05	15.35	16.25		17.25		18.25		19.25		20.25			
20 - DRK-Heim	12.06	12.36	13.06	13.36	14.06	14.36	15.06	15.36	16.26		17.26		18.26		19.26		20.26			
21 - Steinweg	12.07	12.37	13.07	13.37	14.07	14.37	15.07	15.37	16.27		17.27		18.27		19.27		20.27			
22 - Lindenweg	12.09	12.39	13.09	13.39	14.09	14.39	15.09	15.39	16.29		17.29		18.29		19.29		20.29			
23 - Kirchweg										17.03		18.03		19.03		20.03		22.03	23.03	1.03
24 Lüneburg, Schlachthof																				
25 - Schwarzer Weg	12.12	12.42	13.12	13.42	14.12	14.42	15.12	15.42	16.32	17.06	17.32	18.06	18.32	19.06	19.32	20.06	20.32	22.06	23.06	1.06
26 - Hermann-Löns-Straße										17.10		18.10		19.10		20.10		22.10	23.10	1.10
27 - Hagen-Schule										17.14		18.14		19.14		20.14		22.14	23.14	1.14
28 - Ahornweg										17.16		18.16		19.16		20.16		22.16	23.16	1.16
29 - Behördenzentrum Ost										17.19		18.19		19.19		20.19		22.19	23.19	1.19
30 - Lüner Weg	12.15	12.45	13.15	13.45	14.15	14.45	15.15	15.45	16.35		17.35		18.35		19.35		20.35			
31 - Meisterweg	12.16	12.46	13.16	13.46	14.16	14.46	15.16	15.46	16.36		17.36		18.36		19.36		20.36			
32 - Hansestraße	12.18	12.48	13.18	13.48	14.18	14.48	15.18	15.48	16.38		17.38		18.38		19.38		20.38			
33 - Henningsstraße	12.19	12.49	13.19	13.49	14.19	14.49	15.19	15.49	16.39		17.39		18.39		19.39		20.39			
34 - Pulverweg Nord	12.20	12.50	13.20	13.50	14.20	14.50	15.20	15.50	16.40		17.40		18.40		19.40		20.40			
35 - ZOB Hst. 11	12.24	12.54	13.24	13.54	14.24	14.54	15.24	15.54	16.44	17.23	17.44	18.23	18.44	19.23	19.44	20.23	20.44	22.23	23.23	1.23
 in Richtung HH	12.28	13.02	13.28	14.01	14.28	15.04	15.28		16.53		17.33		18.33		19.33		20.33			
 aus Richtung HH		12.33		13.31		14.33			16.33											
38 - ZOB Hst. 11	12.26	12.56	13.26	13.56	14.26	14.56	15.26	15.56	16.46		17.46		18.46		19.46		20.46			
39 - Am Sande (Bereich A)	12.31	13.01	13.31	14.01	14.31	15.01	15.31	16.01	16.51		17.51		18.51		19.51		20.51			
40 - Wallstraße (Theater)	12.33	13.03	13.33	14.03	14.33	15.03	15.33	16.03	16.53		17.53		18.53		19.53		20.53			
41 - Postamt	12.34	13.04	13.34	14.04	14.34	15.04	15.34	16.04	16.54		17.54		18.54		19.54		20.54			
42 - Soltauer Straße (Kurzentrum)	12.35	13.05	13.35	14.05	14.35	15.05	15.35	16.05	16.55		17.55		18.55		19.55		20.55			
43 - Zentralfriedhof	12.36	13.06	13.36	14.06	14.36	15.06	15.36	16.06	16.56		17.56		18.56		19.56		20.56			
44 - Ginsterweg	12.38	13.08	13.38	14.08	14.38	15.08	15.38	16.08	16.58		17.58		18.58		19.58		20.58			
45 - Ovelgönnner Weg	12.40	13.10	13.40	14.10	14.40	15.10	15.40	16.10	17.00		18.00		19.00		20.00		21.00			
46 - Steinweg	12.41	13.11	13.41	14.11	14.41	15.11	15.41	16.11	17.01		18.01		19.01		20.01		21.01			
47 - Hasenburger Weg	12.42	13.12	13.42	14.12	14.42	15.12	15.42	16.12	17.02		18.02		19.02		20.02		21.02			
48 - Oedeme Dorf	12.44	13.14	13.44	14.14	14.44	15.14	15.44	16.14	17.04		18.04		19.04		20.04		21.04			
49 - Rehrweg	12.45	13.15	13.45	14.15	14.45	15.15	15.45	16.15	17.05		18.05		19.05		20.05		21.05			
50 - Schmiedestraße	12.46	13.16	13.46	14.16	14.46	15.16	15.46	16.16	17.06		18.06		19.06		20.06		21.06			
51 - Rosenkamp	12.47	13.17	13.47	14.17	14.47	15.17	15.47	16.17	17.07		18.07		19.07		20.07		21.07			
52 - Rosenkamp Wendeplatz	12.48	13.18	13.48	14.18	14.48	15.18	15.48	16.18	17.08		18.08		19.08		20.08		21.08			

H = verkehrt nicht Heiligabend Sh = Heiligabend Sil = nur in der Nacht zum 01. Januar

Heiligabend und Silvester siehe auch L 5013
 Heiligabend und Silvester: Mo-Sa = Verkehr wie Samstag
 So = Verkehr wie Sonn- und Feiertag

gültig ab: 15. Dezember 2024		Sonn- und Feiertag																						
Fahrtnummer	7016	7018	7020	7022	7002	7004	7006	7008	7102	71010	7106	7102	7108	7014	7110	7202	7204	7206						
Verkehrsbeschränkung									H	Sh	H	Sh	H	Sh	H	Sh	Sil	Sil	Sil					
Nr Haltestelle																								
1 Erbstorf, Wendeplatz	8.50	9.50	10.50	11.50	12.50	13.50	14.50	16.10											17.10	18.10	19.10			
2 -, Feuerwehr	8.51	9.51	10.51	11.51	12.51	13.51	14.51	16.11											17.11	18.11	19.11			
3 -, Dorfstraße	8.52	9.52	10.52	11.52	12.52	13.52	14.52	16.12											17.12	18.12	19.12			
4 -, Heinrich-Heine-Siedlung	8.53	9.53	10.53	11.53	12.53	13.53	14.53	16.13											17.13	18.13	19.13			
5 Adendorf, An der Bunte	8.54	9.54	10.54	11.54	12.54	13.54	14.54	16.14											17.14	18.14	19.14			
6 -, Kastanienallee	8.55	9.55	10.55	11.55	12.55	13.55	14.55	16.15											17.15	18.15	19.15			
7 -, Katzenweg	8.56	9.56	10.56	11.56	12.56	13.56	14.56	16.16											17.16	18.16	19.16			
8 -, Sportzentrum	8.57	9.57	10.57	11.57	12.57	13.57	14.57	16.17											17.17	18.17	19.17			
9 -, Moorchaussee	8.58	9.58	10.58	11.58	12.58	13.58	14.58	16.18											17.18	18.18	19.18			
10 -, Im Gutspark	8.59	9.59	10.59	11.59	12.59	13.59	14.59	16.19											17.19	18.19	19.19			
11 -, Röntgenstraße																								
12 -, Robert-Koch-Straße																								
13 -, Friedhof																								
14 -, Heinrich-Hille-Straße	9.00	10.00	11.00	12.00	13.00	14.00	15.00	16.20		17.00		18.00		19.00		20.00	22.00	23.00		1.00				
15 -, Kreuzkamp	9.01	10.01	11.01	12.01	13.01	14.01	15.01	16.21											17.21	18.21	19.21			
16 -, Weinbergsweg	9.02	10.02	11.02	12.02	13.02	14.02	15.02	16.22											17.22	18.22	19.22			
17 -, Weinbergsweg (Schule)	9.03	10.03	11.03	12.03	13.03	14.03	15.03	16.23											17.23	18.23	19.23			
18 -, Danziger Weg	9.04	10.04	11.04	12.04	13.04	14.04	15.04	16.24											17.24	18.24	19.24			
19 -, Von-Stauffenberg-Straße	9.05	10.05	11.05	12.05	13.05	14.05	15.05	16.25											17.25	18.25	19.25			
20 -, DRK-Heim	9.06	10.06	11.06	12.06	13.06	14.06	15.06	16.26											17.26	18.26	19.26			
21 -, Steinweg	9.07	10.07	11.07	12.07	13.07	14.07	15.07	16.27											17.27	18.27	19.27			
22 -, Lindenweg	9.09	10.09	11.09	12.09	13.09	14.09	15.09	16.29											17.29	18.29	19.29			
23 -, Kirchweg										17.03		18.03		19.03		20.03	22.03	23.03		1.03				
24 Lüneburg, Schlachthof																								
25 -, Schwarzer Weg	9.12	10.12	11.12	12.12	13.12	14.12	15.12	16.32		17.06		17.32		18.06		18.32		19.06		19.32	20.06	22.06	23.06	1.06
26 -, Hermann-Löns-Straße										17.10		18.10		19.10		20.10	22.10	23.10		1.10				
27 -, Hagen-Schule										17.14		18.14		19.14		20.14	22.14	23.14		1.14				
28 -, Ahornweg										17.16		18.16		19.16		20.16	22.16	23.16		1.16				
29 -, Behördenzentrum Ost										17.19		18.19		19.19		20.19	22.19	23.19		1.19				
30 -, Lüner Weg	9.15	10.15	11.15	12.15	13.15	14.15	15.15	16.35			17.35		18.35		19.35									
31 -, Meisterweg	9.16	10.16	11.16	12.16	13.16	14.16	15.16	16.36			17.36		18.36		19.36									
32 -, Hansestraße	9.18	10.18	11.18	12.18	13.18	14.18	15.18	16.38			17.38		18.38		19.38									
33 -, Henningsstraße	9.19	10.19	11.19	12.19	13.19	14.19	15.19	16.39			17.39		18.39		19.39									
34 -, Pulverweg Nord	9.20	10.20	11.20	12.20	13.20	14.20	15.20	16.40			17.40		18.40		19.40									
35 -, ZOB Hst. 11	9.24	10.24	11.24	12.24	13.24	14.24	15.24	16.44	17.23	17.44	18.23	18.44	19.23	19.44	20.23	22.23	23.23						1.23	
 in Richtung HH  aus Richtung HH	9.28	10.28	11.28	12.28	13.28	14.28	15.28		16.33		17.33		18.33		19.33									
38 -, ZOB Hst. 11	9.26	10.26	11.26	12.26	13.26	14.26	15.26	16.46			17.46		18.46		19.46									
39 -, Am Sande (Bereich A)	9.31	10.31	11.31	12.31	13.31	14.31	15.31	16.51			17.51		18.51		19.51									
40 -, Wallstraße (Theater)	9.33	10.33	11.33	12.33	13.33	14.33	15.33	16.53			17.53		18.53		19.53									
41 -, Postamt	9.34	10.34	11.34	12.34	13.34	14.34	15.34	16.54			17.54		18.54		19.54									
42 -, Soltauer Straße (Kurzentrums)	9.35	10.35	11.35	12.35	13.35	14.35	15.35	16.55			17.55		18.55		19.55									
43 -, Zentralfriedhof	9.36	10.36	11.36	12.36	13.36	14.36	15.36	16.56			17.56		18.56		19.56									
44 -, Ginsterweg	9.38	10.38	11.38	12.38	13.38	14.38	15.38	16.58			17.58		18.58		19.58									
45 -, Ovelgönnner Weg	9.40	10.40	11.40	12.40	13.40	14.40	15.40	17.00			18.00		19.00		20.00									
46 -, Steinweg	9.41	10.41	11.41	12.41	13.41	14.41	15.41	17.01			18.01		19.01		20.01									
47 -, Hasenburger Weg	9.42	10.42	11.42	12.42	13.42	14.42	15.42	17.02			18.02		19.02		20.02									
48 -, Oedeme Dorf	9.44	10.44	11.44	12.44	13.44	14.44	15.44	17.04			18.04		19.04		20.04									
49 -, Rehrweg	9.45	10.45	11.45	12.45	13.45	14.45	15.45	17.05			18.05		19.05		20.05									
50 -, Schmiedestraße	9.46	10.46	11.46	12.46	13.46	14.46	15.46	17.06			18.06		19.06		20.06									
51 -, Rosenkamp	9.47	10.47	11.47	12.47	13.47	14.47	15.47	17.07			18.07		19.07		20.07									
52 -, Rosenkamp Wendeplatz	9.48	10.48	11.48	12.48	13.48	14.48	15.48	17.08			18.08		19.08		20.08									

H = verkehrt nicht Heiligabend Sh = Heiligabend Sil = nur in der Nacht zum 01. Januar

Heiligabend und Silvester siehe auch L 5013
Heiligabend und Silvester: Mo-Sa = Verkehr wie Samstag
So = Verkehr wie Sonn- und Feiertag