





gültig ab: 5. August 2024		Montag - Freitag																							
Fahrnummer		1105	1101	1103	1107	1109	1111	1113	1115	1117	1119	1151	1121	1123	1125	1153	1129	1127	1131	1133	1135	1137	1139	1141	
Verkehrsbeschränkung						1.				1.		1.	1.	2.	1.	1.	1.	1.	2.	1.	1.	1.C	2.		
Nr Haltestelle																									
1	Roydorf, Schulzentrum											11.25			12.58	13.00						15.17			
	 aus Richtung Hamburg			6.03			7.13			9.19	11.06	11.19	11.06						13.06	13.20	14.20	15.20		15.20	16.19
3	Winsen, Bf. Winsen			6.12			7.32			9.32	11.16	11.34	11.26						13.16	13.26	14.26	15.26		15.26	16.26
4	- Bahnhofstraße			6.14			7.34			9.34	11.18	11.36	11.28						13.18	13.28	14.28	15.28		15.28	16.28
5	- ZOB			6.16			7.36			9.36	11.20	11.38	11.30						13.20	13.30	14.30	15.30		15.30	16.30
6	- Altstadttring			6.17			7.37			9.37	11.21	11.39	11.31						13.21	13.31	14.31	15.31		15.31	16.31
7	- SZ Bürgerweide					7.19			8.31	11.27				12.26	13.09	13.11	13.14	13.27		14.37	15.37	15.22			
8	- Osterwiesen			6.19		7.23	7.39		8.35	9.39	11.31	11.41	11.33	12.30	13.13	13.15	13.18	13.31	13.33	14.41	15.41	15.26	15.33	16.33	
9	- Nettelberg			6.20		7.25	7.40		8.36	9.40	11.32	11.42	11.34	12.31	13.14	13.16	13.19	13.32	13.34	14.42	15.42	15.27	15.34	16.34	
10	Laßrönne, Abzweigung Drager Straße			6.21		7.26	7.41		8.37	9.41	11.33	11.43	11.35	12.32	13.15	13.17	13.20	13.33	13.35	14.43	15.43	15.28	15.35	16.35	
11	Drage, Ziegelei			6.23		7.28	7.43		8.39	9.43	11.35	11.45	11.37	12.34	13.17	13.19	13.22	13.35	13.37	14.45	15.45	15.30	15.37	16.37	
12	- Krummer Weg	4.26	5.44	6.24	7.14	7.30	7.44	8.24	8.40	9.44	11.36	11.47	11.38	12.35	13.18	13.20	13.23	13.36	13.38	14.46	15.46	15.31	15.38	16.38	
13	- Am Deich	4.27	5.45	6.25	7.15	7.31	7.45	8.25	8.41	9.45	11.37	11.48	11.39	12.36	13.19	13.21	13.24	13.37	13.39	14.47	15.47	15.32	15.39	16.39	
14	Drennhäuser, Drennhäuser Elbdeich	4.28	5.46	6.26	7.16	7.32	7.46	8.26	8.42	9.46	11.38	11.49	11.40	12.37	13.20	13.22	13.25	13.38	13.40	14.48	15.48	15.33	15.40	16.40	
15	- Schule	4.29	5.47	6.27	7.17	7.33	7.47	8.27	8.43	9.47	11.39	11.50	11.41	12.38	13.21	13.23	13.26	13.39	13.41	14.49	15.49	15.34	15.41	16.41	
16	Elbstorf, Schultenweg	4.30	5.48	6.28	7.18	7.34	7.48	8.28	8.44	9.48	11.40	11.51	11.42	12.39	13.22	13.24	13.27	13.40	13.42	14.50	15.50	15.35	15.42	16.42	
17	- Elbstorfer Deich	4.31	5.49	6.29	7.19	7.35	7.49	8.29	8.45	9.49	11.41	11.52	11.43	12.40	13.23	13.25	13.28	13.41	13.43	14.51	15.51	15.36	15.43	16.43	
18	Stove, Stover Strand	4.32	5.50	6.30	7.20	7.36	7.50	8.30	8.46	9.50	11.42	11.53	11.44	12.41	13.24	13.26	13.29	13.42	13.44	14.52	15.52	15.37	15.44	16.44	
19	- Im Siek	4.33	5.51	6.31	7.21	7.37	7.51	8.31	8.47	9.51	11.43	11.54	11.45	12.42	13.25	13.27	13.30	13.43	13.45	14.53	15.53	15.38	15.45	16.45	
20	- Elbmarsch-Halle	4.34	5.52	6.32	7.22	7.38	7.52	8.32	8.48	9.52	11.44	11.55	11.46	12.43	13.26	13.28	13.31	13.44	13.46	14.54	15.54	15.39	15.46	16.46	
21	Schwinde, Krümser Straße	4.35	5.53	6.33	7.23	7.39	7.53	8.33	8.49	9.53	11.45	11.56	11.47	12.44	13.27	13.29	13.32	13.45	13.47	14.55	15.55	15.40	15.47	16.47	
22	- Weizenhagen	4.36	5.54	6.34	7.24	7.40	7.54	8.34	8.50	9.54	11.46	11.57	11.48	12.45	13.28	13.30	13.33	13.46	13.48	14.56	15.56	15.41	15.48	16.48	
23	Rönne, Deichstraße West	4.37	5.55	6.35	7.25	7.41	7.55	8.35	8.51	9.55	11.47	11.58	11.49	12.46	13.29	13.31	13.34	13.47	13.49	14.57	15.57	15.42	15.49	16.49	
24	- Brücke	4.38	5.56	6.36	7.26	7.42	7.56	8.36	8.52	9.56	11.48	11.59	11.50	12.47	13.30	13.32	13.35	13.48	13.50	14.58	15.58	15.43	15.50	16.50	
	 4400 nach Bergedorf	4.43	6.02	6.40	7.30	7.57	7.57	8.39	9.59	11.59		11.59	13.02					13.46		15.19	16.11			17.15	
26	Niedermarschacht, Drosselgasse	4.39	5.57	6.37	7.27	7.43	7.57	8.37	8.53	9.57	11.49	12.00	11.51	12.48	13.31	13.33	13.36	13.49	13.51	14.59	15.59	15.44	15.51	16.51	
27	- Ernst-Reinstorf-Schule				7.28	7.46	7.59	8.38	8.55	9.59	11.51	12.02	11.53	12.50	13.33	13.35	13.38	13.51	13.53	15.01	16.01	15.46	15.53	16.53	
	 5405 Richtg. Lüneburg											11.53	12.02	11.53	13.02			14.02	14.02	15.01	16.01				
29	- Hagenweg	4.40	5.58	6.38	7.29	7.47	8.00	8.39	8.56	10.00					13.34	13.36	13.39				15.02	15.47	15.54	16.54	
30	- Grundschule	4.41	5.59	6.39	7.30	7.50	8.01	8.40	8.57	10.01					13.35	13.37	13.40				15.03	15.48	15.55	16.55	
	 5405 Richtg. Lüneburg				6.42				9.00						13.42	13.42	13.42					15.49	17.02		

4405


		Montag - Freitag				Samstag						Sonn- und Feiertag					
Fahrnummer		1143	1145	1147	1149	6101	6103	6105	6107	6109	6111	6113	7101	7103	7105	7107	7109
Verkehrsbeschränkung																	
Nr Haltestelle																	
1	Roydorf, Schulzentrum																
	 aus Richtung Hamburg	17.19	18.19	19.19	20.19	7.12	9.19	11.19	13.19	15.19	17.19	19.19	9.19	11.19	13.19	15.19	17.19
3	Winsen, Bf. Winsen	17.26	18.26	19.26	20.26	7.33	9.33	11.33	13.33	15.33	17.33	19.33	9.33	11.33	13.33	15.33	17.33
4	- Bahnhofstraße	17.28	18.28	19.28	20.28	7.35	9.35	11.35	13.35	15.35	17.35	19.35	9.35	11.35	13.35	15.35	17.35
5	- ZOB	17.30	18.30	19.30	20.30	7.37	9.37	11.37	13.37	15.37	17.37	19.37	9.37	11.37	13.37	15.37	17.37
6	- Altstadttring	17.31	18.31	19.31	20.31	7.38	9.38	11.38	13.38	15.38	17.38	19.38	9.38	11.38	13.38	15.38	17.38
7	- SZ Bürgerweide																
8	- Osterwiesen	17.33	18.33	19.33	20.33	7.40	9.40	11.40	13.40	15.40	17.40	19.40	9.40	11.40	13.40	15.40	17.40
9	- Nettelberg	17.34	18.34	19.34	20.34	7.41	9.41	11.41	13.41	15.41	17.41	19.41	9.41	11.41	13.41	15.41	17.41
10	Laßrönne, Abzweigung Drager Straße	17.35	18.35	19.35	20.35	7.42	9.42	11.42	13.42	15.42	17.42	19.42	9.42	11.42	13.42	15.42	17.42
11	Drage, Ziegelei	17.37	18.37	19.37	20.37	7.44	9.44	11.44	13.44	15.44	17.44	19.44	9.44	11.44	13.44	15.44	17.44
12	- Krummer Weg	17.38	18.38	19.38	20.38	7.45	9.45	11.45	13.45	15.45	17.45	19.45	9.45	11.45	13.45	15.45	17.45
13	- Am Deich	17.39	18.39	19.39	20.39	7.46	9.46	11.46	13.46	15.46	17.46	19.46	9.46	11.46	13.46	15.46	17.46
14	Drennhäuser, Drennhäuser Elbdeich	17.40	18.40	19.40	20.40	7.47	9.47	11.47	13.47	15.47	17.47	19.47	9.47	11.47	13.47	15.47	17.47
15	- Schule	17.41	18.41	19.41	20.41	7.48	9.48	11.48	13.48	15.48	17.48	19.48	9.48	11.48	13.48	15.48	17.48
16	Elbstorf, Schultenweg	17.42	18.42	19.42	20.42	7.49	9.49	11.49	13.49	15.49	17.49	19.49	9.49	11.49	13.49	15.49	17.49
17	- Elbstorfer Deich	17.43	18.43	19.43	20.43	7.50	9.50	11.50	13.50	15.50	17.50	19.50	9.50	11.50	13.50	15.50	17.50
18	Stove, Stover Strand	17.44	18.44	19.44	20.44	7.51	9.51	11.51	13.51	15.51	17.51	19.51	9.51	11.51	13.51	15.51	17.51
19	- Im Siek	17.45	18.45	19.45	20.45	7.52	9.52	11.52	13.52	15.52	17.52	19.52	9.52	11.52	13.52	15.52	17.52
20	- Elbmarsch-Halle	17.46	18.46	19.46	20.46	7.53	9.53	11.53	13.53	15.53	17.53	19.53	9.53	11.53	13.53	15.53	17.53
21	Schwinde, Krümser Straße	17.47	18.47	19.47	20.47	7.54	9.54	11.54	13.54	15.54	17.54	19.54	9.54	11.54	13.54	15.54	17.54
22	- Weizenhagen	17.48	18.48	19.48	20.48	7.55	9.55	11.55	13.55	15.55	17.55	19.55	9.55	11.55	13.55	15.55	17.55
23	Rönne, Deichstraße West	17.49	18.49	19.49	20.49	7.56	9.56	11.56	13.56	15.56	17.56	19.56	9.56	11.56	13.56	15.56	17.56
24	- Brücke	17.50	18.50	19.50	20.50	7.57											

Table with columns: gültig ab: 5. August 2024, Montag - Freitag, Fahrnummer, Verkehrsbeschränkung, Nr Haltestelle, and 24 columns of departure times.

4405

Table with columns: Montag - Freitag, Samstag, Sonn- und Feiertag, Fahrnummer, Verkehrsbeschränkung, Nr Haltestelle, and 14 columns of departure times.

1. = Schule Niedersachsen 2. = Ferien Niedersachsen
Heiligabend und Silvester: Mo-Sa = Verkehr wie Samstag
So = Verkehr wie Sonn- und Feiertag