









gültig ab: 26. September 2022		Montag - Freitag															
Fahrnummer	1101	1133	1103	1105	1107	1109	1111	1113	1115	1117	1119	1121	1123	1125	1127	1129	1131
Verkehrsbeschränkung						1.	2.	1.	2.			1.	2.	1.	2.		
Nr Haltestelle																	
1 Regesbostel, Kurze Straße			5.16	5.46	6.03	7.08	7.15	8.55	8.55	9.55	10.55	13.51	13.55	15.31	15.35	17.15	18.15
2 -, Langes Feld			5.17	5.47	6.04	7.09	7.16	8.56	8.56	9.56	10.56	13.52	13.56	15.32	15.36	17.16	18.16
3 -, Bachstraße			5.18	5.48	6.05	7.10	7.17	8.57	8.57	9.57	10.57	13.53	13.57	15.33	15.37	17.17	18.17
4 Holtorfbostel, Birkenweg			5.19	5.49	6.06	7.11	7.18	8.58	8.58	9.58	10.58	13.54	13.58	15.34	15.38	17.18	18.18
5 -, Hasenallee			5.20	5.50	6.07	7.12	7.19	8.59	8.59	9.59	10.59	13.55	13.59	15.35	15.39	17.19	18.19
6 -, Kreisstraße			5.21	5.51	6.08	7.13	7.20	9.00	9.00	10.00	11.00	13.56	14.00	15.36	15.40	17.20	18.20
7 Hollenstedt, Am Alten Bahndamm			5.23	5.53	6.11	7.15	7.22	9.02	9.02	10.02	11.02	13.58	14.02	15.38	15.42	17.22	18.22
8 -, Am Stinnberg	4.05	4.55	5.25	5.55	6.13	7.17	7.24	9.04	9.04	10.04	11.04	14.00	14.04	15.40	15.44	17.24	18.24
9 -, Schulzentrum	4.06	4.56	5.26	5.56	6.14	7.18	7.25	9.05	9.05	10.05	11.05	14.03	14.03	15.43	15.43	17.25	18.25
10 -, Moisburger Straße	4.07	4.57	5.27	5.57	6.15	7.19	7.26	9.06	9.06	10.06	11.06	14.06	14.06	15.46	15.46	17.26	18.26
11 Emmen, Schützenholz	4.08	4.58	5.28	5.58	6.16	7.20	7.27	9.07	9.07	10.07	11.07	14.07	14.07	15.47	15.47	17.27	18.27
12 -, Abzweig Wohlesbostel	4.10	5.00	5.30	6.00	6.19	7.22	7.29	9.09	9.09	10.09	11.09	14.09	14.09	15.49	15.49	17.29	18.29
13 Moisburg, Schützenplatz	4.11	5.01	5.31	6.01	6.20	7.24	7.31	9.11	9.11	10.11	11.11	14.11	14.11	15.51	15.51	17.31	18.31
14 -, Dorfstraße	4.12	5.02	5.32	6.02	6.21	7.25	7.32	9.12	9.12	10.12	11.12	14.12	14.12	15.52	15.52	17.32	18.32
15 -, Twiete	4.13	5.03	5.33	6.03	6.22	7.26	7.33	9.13	9.13	10.13	11.13	14.13	14.13	15.53	15.53	17.33	18.33
16 -, Ruhmannshof	4.15	5.05	5.35	6.05	6.24	7.28	7.35	9.15	9.15	10.15	11.15	14.15	14.15	15.55	15.55	17.35	18.35
17 Grauen, Ortsmitte	4.16	5.06	5.36	6.06	6.25	7.29	7.36	9.16	9.16	10.16	11.16	14.16	14.16	15.56	15.56	17.36	18.36
18 Eversen-Heide, K31																	
 4038 aus Mienenbüttel an						6.25											
20 -, Tannenhöhe	4.17	5.07	5.37	6.07	6.26	7.30	7.37	9.17	9.17	10.17	11.17	14.17	14.17	15.57	15.57	17.37	18.37
21 -, Lärchenweg	4.18	5.08	5.38	6.08	6.27	7.31	7.38	9.18	9.18	10.18	11.18	14.18	14.18	15.58	15.58	17.38	18.38
22 Elstorf, Am Hügel	4.19	5.09	5.39	6.09	6.28	7.32	7.39	9.19	9.19	10.19	11.19	14.19	14.19	15.59	15.59	17.39	18.39
23 -, Am Kirchenwald	4.20	5.10	5.40	6.10	6.29	7.33	7.40	9.20	9.20	10.20	11.20	14.20	14.20	16.00	16.00	17.40	18.40
24 -, Kirche	4.24	5.14	5.44	6.14	6.33	7.37	7.44	9.24	9.24	10.24	11.24	14.24	14.24	16.04	16.04	17.44	18.44
25 -, Mühlenstraße	4.25	5.15	5.45	6.15	6.34	7.38	7.45	9.25	9.25	10.25	11.25	14.25	14.25	16.05	16.05	17.45	18.45
26 Daerstorf, Holzweg	4.27	5.17	5.47	6.17	6.36	7.40	7.47	9.27	9.27	10.27	11.27	14.27	14.27	16.07	16.07	17.47	18.47
27 Wulmstorf, Hellbergweg	4.28	5.18	5.48	6.18	6.37	7.41	7.48	9.28	9.28	10.28	11.28	14.28	14.28	16.08	16.08	17.48	18.48
28 Neu Wulmstorf, Wesenberg	4.29	5.19	5.49	6.19	6.38	7.42	7.49	9.29	9.29	10.29	11.29	14.29	14.29	16.09	16.09	17.49	18.49
29 -, Zur Heide	4.32	5.22	5.52	6.22	6.42	7.45	7.52	9.32	9.32	10.32	11.32	14.32	14.32	16.12	16.12	17.52	18.52
30 -, Rathaus	4.33	5.23	5.53	6.23	6.43	7.46	7.53	9.33	9.33	10.33	11.33	14.33	14.33	16.13	16.13	17.53	18.53
31 -,  Neu Wulmstorf	4.36	5.26	5.56	6.26	6.46	7.49	7.56	9.36	9.36	10.36	11.36	14.36	14.36	16.16	16.16	17.56	18.56
 S3 nach Hamburg	4.39	5.29	5.59	6.29	6.59	7.59	7.59	9.39	9.39	10.39	11.39	14.39	14.39	16.19	16.19	17.59	18.59
 4750 nach Finkenwerder		5.29															





1. = Schule Niedersachsen 2. = Ferien Niedersachsen

Heiligabend und Silvester wie Samstag




4039

gültig ab: 26. September 2022		Samstag						
Fahrnummer		6101	6103	6105	6107	6109	6111	6113
Verkehrsbeschränkung								
Nr	Haltestelle							
1	Regesbostel, Kurze Straße	7.15	8.45	10.45	12.45	14.45	16.45	18.45
2	- , Langes Feld	7.16	8.46	10.46	12.46	14.46	16.46	18.46
3	- , Bachstraße	7.17	8.47	10.47	12.47	14.47	16.47	18.47
4	Holtorfsbostel, Birkenweg	7.18	8.48	10.48	12.48	14.48	16.48	18.48
5	- , Hasenallee	7.19	8.49	10.49	12.49	14.49	16.49	18.49
6	- , Kreisstraße	7.20	8.50	10.50	12.50	14.50	16.50	18.50
7	Hollenstedt, Am Alten Bahndamm	7.22	8.52	10.52	12.52	14.52	16.52	18.52
8	- , Am Stinnberg	7.24	8.54	10.54	12.54	14.54	16.54	18.54
9	- , Schulzentrum							
10	- , Moisburger Straße	7.25	8.55	10.55	12.55	14.55	16.55	18.55
11	Emmen, Schützenholz	7.26	8.56	10.56	12.56	14.56	16.56	18.56
12	- , Abzweig Wohlesbostel	7.27	8.57	10.57	12.57	14.57	16.57	18.57
13	Moisburg, Schützenplatz	7.29	8.59	10.59	12.59	14.59	16.59	18.59
14	- , Dorfstraße	7.30	9.00	11.00	13.00	15.00	17.00	19.00
15	- , Twiete	7.31	9.01	11.01	13.01	15.01	17.01	19.01
16	- , Ruhmannshof	7.32	9.02	11.02	13.02	15.02	17.02	19.02
17	Grauen, Ortsmitte	7.34	9.04	11.04	13.04	15.04	17.04	19.04
18	Eversen-Heide, K31	7.35	9.05	11.05	13.05	15.05	17.05	19.05
 4038 aus Mienenbüttel an								
20	- , Tannenhöhe	7.36	9.06	11.06	13.06	15.06	17.06	19.06
21	- , Lärchenweg	7.37	9.07	11.07	13.07	15.07	17.07	19.07
22	Elstorf, Am Hügel	7.38	9.08	11.08	13.08	15.08	17.08	19.08
23	- , Am Kirchenwald	7.39	9.09	11.09	13.09	15.09	17.09	19.09
24	- , Kirche	7.42	9.12	11.12	13.12	15.12	17.12	19.12
25	- , Mühlenstraße	7.43	9.13	11.13	13.13	15.13	17.13	19.13
26	Daerstorf, Holzweg	7.45	9.15	11.15	13.15	15.15	17.15	19.15
27	Wulmstorf, Hellbergweg	7.46	9.16	11.16	13.16	15.16	17.16	19.16
28	Neu Wulmstorf, Wesenberg	7.47	9.17	11.17	13.17	15.17	17.17	19.17
29	- , Zur Heide	7.50	9.20	11.20	13.20	15.20	17.20	19.20
30	- , Rathaus	7.51	9.21	11.21	13.21	15.21	17.21	19.21
31	- ,  Neu Wulmstorf	7.55	9.25	11.25	13.25	15.25	17.25	19.25
 S3 nach Hamburg		7.59	9.29	11.29	13.29	15.29	17.29	19.29
 4750 nach Finkenwerder								

4039

		Sonn- und Feiertag		
Fahrnummer		7101	7105	7109
Verkehrsbeschränkung				
Nr	Haltestelle			
1	Regesbostel, Kurze Straße	8.45	12.45	16.45
2	- , Langes Feld	8.46	12.46	16.46
3	- , Bachstraße	8.47	12.47	16.47
4	Holtorfsbostel, Birkenweg	8.48	12.48	16.48
5	- , Hasenallee	8.49	12.49	16.49
6	- , Kreisstraße	8.50	12.50	16.50
7	Hollenstedt, Am Alten Bahndamm	8.52	12.52	16.52
8	- , Am Stinnberg	8.54	12.54	16.54
9	- , Schulzentrum			
10	- , Moisburger Straße	8.55	12.55	16.55
11	Emmen, Schützenholz	8.56	12.56	16.56
12	- , Abzweig Wohlesbostel	8.57	12.57	16.57
13	Moisburg, Schützenplatz	8.59	12.59	16.59
14	- , Dorfstraße	9.00	13.00	17.00
15	- , Twiete	9.01	13.01	17.01
16	- , Ruhmannshof	9.02	13.02	17.02
17	Grauen, Ortsmitte	9.04	13.04	17.04
18	Eversen-Heide, K31	9.05	13.05	17.05
 4038 aus Mienenbüttel an				
20	- , Tannenhöhe	9.06	13.06	17.06
21	- , Lärchenweg	9.07	13.07	17.07
22	Elstorf, Am Hügel	9.08	13.08	17.08
23	- , Am Kirchenwald	9.09	13.09	17.09
24	- , Kirche	9.12	13.12	17.12
25	- , Mühlenstraße	9.13	13.13	17.13
26	Daerstorf, Holzweg	9.15	13.15	17.15
27	Wulmstorf, Hellbergweg	9.16	13.16	17.16
28	Neu Wulmstorf, Wesenberg	9.17	13.17	17.17
29	- , Zur Heide	9.20	13.20	17.20
30	- , Rathaus	9.21	13.21	17.21
31	- ,  Neu Wulmstorf	9.25	13.25	17.25
 S3 nach Hamburg		9.29	13.29	17.29
 4750 nach Finkenwerder				




Heiligabend und Silvester wie Samstag

gültig ab: 26. September 2022		Montag - Freitag															
Fahrtnummer		1102	1104	1106	1108	1110	1112	1114	1116	1118	1120	1122	1124	1126	1128	1130	1132
Verkehrsbeschränkung						1.	2.			2.	1.						
Nr	Haltestelle																
	 S3 aus Hamburg	6.21	8.21	10.21	11.21	12.01	12.21	14.21	15.21	16.21	17.21	18.21	19.21	20.21	21.21	23.21	
2	Neu Wulmstorf,  Neu Wulmstorf	6.27	8.26	10.26	11.26	12.06	12.26	14.26	15.26	16.26	16.26	17.26	18.26	19.26	20.26	21.26	23.26
3	- SZ Ernst-Moritz-Arndt-Str																
4	- Rathaus	6.29	8.28	10.28	11.28	12.08	12.28	14.28	15.28	16.28	16.29	17.28	18.28	19.28	20.28	21.28	23.28
5	- Zur Heide	6.30	8.29	10.29	11.29	12.09	12.29	14.29	15.29	16.29	16.30	17.29	18.29	19.29	20.29	21.29	23.29
6	- Postweg	6.32	8.31	10.31	11.31	12.11	12.31	14.31	15.31	16.31	16.32	17.32	18.32	19.32	20.31	21.31	23.31
7	- Wesenberg	6.33	8.32	10.32	11.32	12.12	12.32	14.32	15.32	16.32	16.33	17.33	18.33	19.33	20.32	21.32	23.32
8	Wulmstorf, Hellbergweg	6.34	8.33	10.33	11.33	12.13	12.33	14.33	15.33	16.33	16.34	17.34	18.34	19.34	20.33	21.33	23.33
9	Daerstorf, Holzweg	6.35	8.34	10.34	11.34	12.14	12.34	14.34	15.34	16.34	16.35	17.35	18.35	19.35	20.34	21.34	23.34
10	Elstorf, Mühlenstraße	6.37	8.36	10.36	11.36	12.16	12.36	14.36	15.36	16.36	16.37	17.37	18.37	19.37	20.36	21.36	23.36
11	- Kirche	6.38	8.37	10.37	11.37	12.17	12.37	14.37	15.37	16.37	16.38	17.38	18.38	19.38	20.37	21.37	23.37
	 4038 nach Mienenbüttel ab															21.37	
13	- Am Kirchenwald	6.40	8.39	10.39	11.39	12.19	12.39	14.39	15.39	16.39	16.40	17.40	18.40	19.40	20.39	21.39	23.39
14	- Am Hügel	6.41	8.40	10.40	11.40	12.20	12.40	14.40	15.40	16.40	16.41	17.41	18.41	19.41	20.40	21.40	23.40
15	Eversen-Heide, Lärchenweg	6.42	8.41	10.41	11.41	12.21	12.41	14.41	15.41	16.41	16.42	17.42	18.42	19.42	20.41	21.41	
16	- Tannenhöhe	6.43	8.42	10.42	11.42	12.22	12.42	14.42	15.42	16.42	16.43	17.43	18.43	19.43	20.42	21.42	
17	- K31	6.44	8.43	10.43	11.43	12.23	12.43	14.43	15.43	16.43	16.44	17.44	18.44	19.44	20.43	21.43	
18	Grauen, Ortsmitte	6.45	8.44	10.44	11.44	12.24	12.44	14.44	15.44	16.44	16.45	17.45	18.45	19.45	20.44	21.44	
19	Moisburg, Ruhmannshof	6.46	8.45	10.45	11.45	12.25	12.45	14.45	15.45	16.45	16.46	17.46	18.46	19.46	20.45	21.45	
20	- Twiete	6.48	8.47	10.47	11.47	12.27	12.47	14.47	15.47	16.47	16.48	17.48	18.48	19.48	20.47	21.47	
21	- Dorfstraße	6.49	8.48	10.48	11.48	12.28	12.48	14.48	15.48	16.48	16.49	17.49	18.49	19.49	20.48	21.48	
22	- Schützenplatz	6.50	8.49	10.49	11.49	12.29	12.49	14.49	15.49	16.49	16.50	17.50	18.50	19.50	20.49	21.49	
23	Emmen, Abzweig Wohlesbostel	6.52	8.51	10.51	11.51	12.31	12.51	14.51	15.51	16.51	16.52	17.52	18.52	19.52	20.51	21.51	
24	- Schützenholz	6.53	8.52	10.52	11.52	12.32	12.52	14.52	15.52	16.52	16.53	17.53	18.53	19.53	20.52	21.52	
25	Hollenstedt, Moisburger Straße	6.55	8.54	10.54	11.54	12.34	12.54	14.54	15.54	16.54	16.55	17.55	18.55	19.55	20.54	21.54	
26	- Am Stinnberg	6.57	8.56	10.56	11.56	12.36	12.56	14.56	15.56	16.56	16.57	17.57	18.57	19.57	20.56	21.56	
27	- Am Alten Bahndamm	6.59		10.58	11.58	W)	12.58	14.58	15.58	16.58	16.59	17.59	18.59	19.59	20.58	21.57	
28	Holtorfsbostel, Kreisstraße	7.01		11.00	12.00		13.00	15.00	16.00	17.00	17.01	18.01	19.01	20.01		21.59	
29	- Hasenallee	7.02		11.01	12.01		13.01	15.01	16.01	17.01	17.02	18.02	19.02	20.02		22.00	
30	- Birkenweg	7.02		11.01	12.01		13.01	15.01	16.01	17.01	17.02	18.02	19.02	20.02		22.00	
31	Regesbostel, Bachstraße	7.04		11.03	12.03		13.03	15.03	16.03	17.03	17.04	18.04	19.04	20.04		22.02	
32	- Langes Feld	7.05		11.04	12.04		13.04	15.04	16.04	17.04	17.05	18.05	19.05	20.05		22.03	
33	- Kurze Straße	7.07		11.06	12.06		13.06	15.06	16.06	17.06	17.07	18.07	19.07	20.07		22.04	




1. = Schule Niedersachsen 2. = Ferien Niedersachsen W) = Weiterfahrt als Linie 4681 nach Regesbostel / Halvesbostel

Heiligabend und Silvester wie Samstag

4039

gültig ab: 26. September 2022		Samstag							
Fahrtnummer	6102	6104	6106	6108	6110	6112	6114	6116	
Verkehrsbeschränkung									
Nr Haltestelle									
 S3 aus Hamburg		8.01	10.01	12.01	14.01	16.01	18.01	20.01	22.01
2 Neu Wulmstorf,  Neu Wulmstorf	8.06	10.06	12.06	14.06	16.06	18.06	20.06	22.06	
3 - SZ Ernst-Moritz-Arndt-Str									
4 - Rathaus	8.08	10.08	12.08	14.08	16.08	18.08	20.08	22.08	
5 - Zur Heide	8.09	10.09	12.09	14.09	16.09	18.09	20.09	22.09	
6 - Postweg	8.11	10.11	12.11	14.11	16.11	18.11	20.11	22.11	
7 - Wesenberg	8.12	10.12	12.12	14.12	16.12	18.12	20.12	22.12	
8 Wulmstorf, Hellbergweg	8.13	10.13	12.13	14.13	16.13	18.13	20.13	22.13	
9 Daerstorf, Holzweg	8.14	10.14	12.14	14.14	16.14	18.14	20.14	22.14	
10 Elstorf, Mühlenstraße	8.16	10.16	12.16	14.16	16.16	18.16	20.16	22.16	
11 - Kirche	8.17	10.17	12.17	14.17	16.17	18.17	20.17	22.17	
 4038 nach Mienerbüttel ab									
13 - Am Kirchenwald	8.19	10.19	12.19	14.19	16.19	18.19	20.19	22.19	
14 - Am Hügel	8.20	10.20	12.20	14.20	16.20	18.20	20.20	22.20	
15 Eversen-Heide, Lärchenweg	8.21	10.21	12.21	14.21	16.21	18.21	20.21	22.21	
16 - Tannenhöhe	8.22	10.22	12.22	14.22	16.22	18.22	20.22	22.22	
17 - K31	8.23	10.23	12.23	14.23	16.23	18.23	20.23	22.23	
18 Grauen, Ortsmitte	8.24	10.24	12.24	14.24	16.24	18.24	20.24	22.24	
19 Moisburg, Ruhmannshof	8.25	10.25	12.25	14.25	16.25	18.25	20.25	22.25	
20 - Twiete	8.27	10.27	12.27	14.27	16.27	18.27	20.27	22.27	
21 - Dorfstraße	8.28	10.28	12.28	14.28	16.28	18.28	20.28	22.28	
22 - Schützenplatz	8.29	10.29	12.29	14.29	16.29	18.29	20.29	22.29	
23 Emmen, Abzweig Wohlesbostel	8.31	10.31	12.31	14.31	16.31	18.31	20.31	22.31	
24 - Schützenholz	8.32	10.32	12.32	14.32	16.32	18.32	20.32	22.32	
25 Hollenstedt, Moisburger Straße	8.34	10.34	12.34	14.34	16.34	18.34	20.34	22.34	
26 - Am Stinnberg	8.35	10.35	12.35	14.35	16.35	18.35	20.35	22.35	
27 - Am Alten Bahndamm	8.37	10.37	12.37	14.37	16.37	18.37	20.37	22.37	
28 Holtorfsbostel, Kreisstraße	8.39	10.39	12.39	14.39	16.39	18.39	20.39	22.39	
29 - Hasenallee	8.40	10.40	12.40	14.40	16.40	18.40	20.40	22.40	
30 - Birkenweg	8.40	10.40	12.40	14.40	16.40	18.40	20.40	22.40	
31 Regesbostel, Bachstraße	8.42	10.42	12.42	14.42	16.42	18.42	20.42	22.42	
32 - Langes Feld	8.43	10.43	12.43	14.43	16.43	18.43	20.43	22.43	
33 - Kurze Straße	8.44	10.44	12.44	14.44	16.44	18.44	20.44	22.44	

4039

		Sonn- und Feiertag		
Fahrtnummer	7104	7108	7112	
Verkehrsbeschränkung				
Nr Haltestelle				
 S3 aus Hamburg		12.01	16.01	20.01
2 Neu Wulmstorf,  Neu Wulmstorf	12.06	16.06	20.06	
3 - SZ Ernst-Moritz-Arndt-Str				
4 - Rathaus	12.08	16.08	20.08	
5 - Zur Heide	12.09	16.09	20.09	
6 - Postweg	12.11	16.11	20.11	
7 - Wesenberg	12.12	16.12	20.12	
8 Wulmstorf, Hellbergweg	12.13	16.13	20.13	
9 Daerstorf, Holzweg	12.14	16.14	20.14	
10 Elstorf, Mühlenstraße	12.16	16.16	20.16	
11 - Kirche	12.17	16.17	20.17	
 4038 nach Mienerbüttel ab				
13 - Am Kirchenwald	12.19	16.19	20.19	
14 - Am Hügel	12.20	16.20	20.20	
15 Eversen-Heide, Lärchenweg	12.21	16.21	20.21	
16 - Tannenhöhe	12.22	16.22	20.22	
17 - K31	12.23	16.23	20.23	
18 Grauen, Ortsmitte	12.24	16.24	20.24	
19 Moisburg, Ruhmannshof	12.25	16.25	20.25	
20 - Twiete	12.27	16.27	20.27	
21 - Dorfstraße	12.28	16.28	20.28	
22 - Schützenplatz	12.29	16.29	20.29	
23 Emmen, Abzweig Wohlesbostel	12.31	16.31	20.31	
24 - Schützenholz	12.32	16.32	20.32	
25 Hollenstedt, Moisburger Straße	12.34	16.34	20.34	
26 - Am Stinnberg	12.35	16.35	20.35	
27 - Am Alten Bahndamm	12.37	16.37	20.37	
28 Holtorfsbostel, Kreisstraße	12.39	16.39	20.39	
29 - Hasenallee	12.40	16.40	20.40	
30 - Birkenweg	12.40	16.40	20.40	
31 Regesbostel, Bachstraße	12.42	16.42	20.42	
32 - Langes Feld	12.43	16.43	20.43	
33 - Kurze Straße	12.44	16.44	20.44	

Heiligabend und Silvester wie Samstag