












gültig ab: 11. Dezember 2022		Montag - Freitag																		
Fahrnummer		1101	1133	1103	1105	1107	1109	1111	1113	1115	1117	1119	1135	1121	1123	1125	1127	1129	1131	1137
Verkehrsbeschränkung							1.	2.	1.	2.				1.	2.	1.	2.			
Nr Haltestelle																				
1 Regesbostel, Kurze Straße				5.16	5.46	6.03	7.08	7.15	8.55	8.55	9.55	10.55	11.55	13.51	13.55	15.31	15.35	17.15	18.15	
2 -, Langes Feld				5.17	5.47	6.04	7.09	7.16	8.56	8.56	9.56	10.56	11.56	13.52	13.56	15.32	15.36	17.16	18.16	
3 -, Bachstraße				5.18	5.48	6.05	7.10	7.17	8.57	8.57	9.57	10.57	11.57	13.53	13.57	15.33	15.37	17.17	18.17	
4 Holtorfbostel, Birkenweg				5.19	5.49	6.06	7.11	7.18	8.58	8.58	9.58	10.58	11.58	13.54	13.58	15.34	15.38	17.18	18.18	
5 -, Hasenallee				5.20	5.50	6.07	7.12	7.19	8.59	8.59	9.59	10.59	11.59	13.55	13.59	15.35	15.39	17.19	18.19	
6 -, Kreisstraße				5.21	5.51	6.08	7.13	7.20	9.00	9.00	10.00	11.00	12.00	13.56	14.00	15.36	15.40	17.20	18.20	
7 Hollenstedt, Am Alten Bahndamm				5.23	5.53	6.11	7.15	7.22	9.02	9.02	10.02	11.02	12.02	13.58	14.02	15.38	15.42	17.22	18.22	
8 -, Am Stinnberg		4.05	4.55	5.25	5.55	6.13	7.17	7.24	9.04	9.04	10.04	11.04	12.04	14.00	14.04	15.40	15.44	17.24	18.24	
9 -, Schulzentrum														14.03		15.43				
10 -, Moisburger Straße		4.06	4.56	5.26	5.56	6.14	7.18	7.25	9.05	9.05	10.05	11.05	12.05	14.05	14.05	15.45	15.45	17.25	18.25	
11 Emmen, Schützenholz		4.07	4.57	5.27	5.57	6.15	7.19	7.26	9.06	9.06	10.06	11.06	12.06	14.06	14.06	15.46	15.46	17.26	18.26	
12 -, Abzweig Wohlesbostel		4.08	4.58	5.28	5.58	6.16	7.20	7.27	9.07	9.07	10.07	11.07	12.07	14.07	14.07	15.47	15.47	17.27	18.27	
13 Moisburg, Schützenplatz		4.10	5.00	5.30	6.00	6.19	7.22	7.29	9.09	9.09	10.09	11.09	12.09	14.09	14.09	15.49	15.49	17.29	18.29	
14 -, Dorfstraße		4.11	5.01	5.31	6.01	6.20	7.24	7.31	9.11	9.11	10.11	11.11	12.11	14.11	14.11	15.51	15.51	17.31	18.31	
15 -, Twiete		4.12	5.02	5.32	6.02	6.21	7.25	7.32	9.12	9.12	10.12	11.12	12.12	14.12	14.12	15.52	15.52	17.32	18.32	
16 -, Ruhmannshof		4.13	5.03	5.33	6.03	6.22	7.26	7.33	9.13	9.13	10.13	11.13	12.13	14.13	14.13	15.53	15.53	17.33	18.33	
17 Grauen, Ortsmitte		4.15	5.05	5.35	6.05	6.24	7.28	7.35	9.15	9.15	10.15	11.15	12.15	14.15	14.15	15.55	15.55	17.35	18.35	
18 Eversen-Heide, K31		4.16	5.06	5.36	6.06	6.25	7.29	7.36	9.16	9.16	10.16	11.16	12.16	14.16	14.16	15.56	15.56	17.36	18.36	
 4038 aus Mienenbüttel an						6.25														
20 -, Tannenhöhe		4.17	5.07	5.37	6.07	6.26	7.30	7.37	9.17	9.17	10.17	11.17	12.17	14.17	14.17	15.57	15.57	17.37	18.37	
21 -, Lärchenweg		4.18	5.08	5.38	6.08	6.27	7.31	7.38	9.18	9.18	10.18	11.18	12.18	14.18	14.18	15.58	15.58	17.38	18.38	
22 Elstorf, Am Hügel		4.19	5.09	5.39	6.09	6.28	7.32	7.39	9.19	9.19	10.19	11.19	12.19	14.19	14.19	15.59	15.59	17.39	18.39	20.39
23 -, Am Kirchenwald		4.20	5.10	5.40	6.10	6.29	7.33	7.40	9.20	9.20	10.20	11.20	12.20	14.20	14.20	16.00	16.00	17.40	18.40	20.40
24 -, Kirche		4.24	5.14	5.44	6.14	6.33	7.37	7.44	9.24	9.24	10.24	11.24	12.24	14.24	14.24	16.04	16.04	17.44	18.44	20.44
25 -, Mühlenstraße		4.25	5.15	5.45	6.15	6.34	7.38	7.45	9.25	9.25	10.25	11.25	12.25	14.25	14.25	16.05	16.05	17.45	18.45	20.45
26 Daerstorf, Holzweg		4.27	5.17	5.47	6.17	6.36	7.40	7.47	9.27	9.27	10.27	11.27	12.27	14.27	14.27	16.07	16.07	17.47	18.47	20.47
27 Wulmstorf, Hellbergweg		4.28	5.18	5.48	6.18	6.37	7.41	7.48	9.28	9.28	10.28	11.28	12.28	14.28	14.28	16.08	16.08	17.48	18.48	20.48
28 Neu Wulmstorf, Wesenberg		4.29	5.19	5.49	6.19	6.38	7.42	7.49	9.29	9.29	10.29	11.29	12.29	14.29	14.29	16.09	16.09	17.49	18.49	20.49
29 -, Zur Heide		4.32	5.22	5.52	6.22	6.42	7.45	7.52	9.32	9.32	10.32	11.32	12.32	14.32	14.32	16.12	16.12	17.52	18.52	20.52
30 -, Rathaus		4.33	5.23	5.53	6.23	6.43	7.46	7.53	9.33	9.33	10.33	11.33	12.33	14.33	14.33	16.13	16.13	17.53	18.53	20.53
31 -,  Neu Wulmstorf		4.36	5.26	5.56	6.26	6.46	7.49	7.56	9.36	9.36	10.36	11.36	12.36	14.36	14.36	16.16	16.16	17.56	18.56	20.56
 S3 nach Hamburg  4750 nach Finkenwerder		4.39	5.29	5.59	6.29	6.59	7.59	7.59	9.39	9.39	10.39	11.39	12.39	14.39	14.39	16.19	16.19	17.59	18.59	20.59

4039




		Samstag							Sonn- und Feiertag			
Fahrnummer		6101	6103	6105	6107	6109	6111	6113	6115	7101	7105	7109
Verkehrsbeschränkung									A			
Nr Haltestelle												
1 Regesbostel, Kurze Straße		7.15	8.45	10.45	12.45	14.45	16.45	18.45		8.45	12.45	16.45
2 -, Langes Feld		7.16	8.46	10.46	12.46	14.46	16.46	18.46		8.46	12.46	16.46
3 -, Bachstraße		7.17	8.47	10.47	12.47	14.47	16.47	18.47		8.47	12.47	16.47
4 Holtorfbostel, Birkenweg		7.18	8.48	10.48	12.48	14.48	16.48	18.48		8.48	12.48	16.48
5 -, Hasenallee		7.19	8.49	10.49	12.49	14.49	16.49	18.49		8.49	12.49	16.49
6 -, Kreisstraße		7.20	8.50	10.50	12.50	14.50	16.50	18.50		8.50	12.50	16.50
7 Hollenstedt, Am Alten Bahndamm		7.22	8.52	10.52	12.52	14.52	16.52	18.52		8.52	12.52	16.52
8 -, Am Stinnberg		7.24	8.54	10.54	12.54	14.54	16.54	18.54		8.54	12.54	16.54
9 -, Schulzentrum												
10 -, Moisburger Straße		7.25	8.55	10.55	12.55	14.55	16.55	18.55		8.55	12.55	16.55
11 Emmen, Schützenholz		7.26	8.56	10.56	12.56	14.56	16.56	18.56		8.56	12.56	16.56
12 -, Abzweig Wohlesbostel		7.27	8.57	10.57	12.57	14.57	16.57	18.57		8.57	12.57	16.57
13 Moisburg, Schützenplatz		7.29	8.59	10.59	12.59	14.59	16.59	18.59		8.59	12.59	16.59
14 -, Dorfstraße		7.30	9.00	11.00	13.00	15.00	17.00	19.00		9.00	13.00	17.00
15 -, Twiete		7.31	9.01	11.01	13.01	15.01	17.01	19.01		9.01	13.01	17.01
16 -, Ruhmannshof		7.32	9.02	11.02	13.02	15.02	17.02	19.02		9.02	13.02	17.02
17 Grauen, Ortsmitte		7.34	9.04	11.04	13.04	15.04	17.04	19.04		9.04	13.04	17.04
18 Eversen-Heide, K31		7.35	9.05	11.05	13.05	15.05	17.05	19.05		9.05	13.05	17.05
 4038 aus Mienenbüttel an												
20 -, Tannenhöhe		7.36	9.06	11.06	13.06	15.06	17.06	19.06		9.06	13.06	17.06
21 -, Lärchenweg		7.37	9.07	11.07	13.07	15.07	17.07	19.07		9.07	13.07	17.07
22 Elstorf, Am Hügel		7.38	9.08	11.08	13.08	15.08	17.08	19.08	21.08	9.08	13.08	17.08
23 -, Am Kirchenwald		7.39	9.09	11.09	13.09	15.09	17.09	19.09	21.09	9.09	13.09	17.09
24 -, Kirche		7.42	9.12	11.12	13.12	15.12	17.12	19.12	21.13	9.12	13.12	17.12
25 -, Mühlenstraße		7.43	9.13	11.13	13.13	15.13	17.13	19.13	21.14	9.13	13.13	17.13
26 Daerstorf, Holzweg		7.45	9.15	11.15	13.15	15.15	17.15	19.15	21.16	9.15	13.15	17.15
27 Wulmstorf, Hellbergweg		7.46	9.16	11.16	13.16	15.16	17.16	19.16	21.17	9.16	13.16	17.16
28 Neu Wulmstorf, Wesenberg		7.47	9.17	11.17	13.17	15.17	17.17	19.17	21.18	9.17	13.17	17.17
29 -, Zur Heide		7.50	9.20	11.20	13.20	15.20	17.20	19.20	21.21	9.20	13.20	17.20
30 -, Rathaus		7.51	9.21	11.21	13.21	15.21	17.21	19.21	21.22	9.21	13.21	17.21
31 -,  Neu Wulmstorf		7.55	9.25	11.25	13.25	15.25	17.25	19.25	21.25	9.25	13.25	17.25
 S3 nach Hamburg  4750 nach Finkenwerder		7.59	9.29	11.29	13.29	15.29	17.29	19.29	21.29	9.29	13.29	17.29

1. = Schule Niedersachsen 2. = Ferien Niedersachsen A = nicht am 24. und 31.12.

Heiligabend und Silvester wie Samstag

gültig ab: 11. Dezember 2022		Montag - Freitag													Samstag							
Fahrtnummer	1102	1104	1106	1108	1110	1112	1114	1116	1120	1118	1122	1124	1126	1128	1130	1132	6102	6104	6106	6108	6110	
Verkehrsbeschränkung					1.	2.			1.	2.												
Nr Haltestelle																						
 S3 aus Hamburg																						
2	Neu Wulmstorf,  Neu Wulmstorf	6.27	8.26	10.26	11.26	12.06	12.26	14.26	15.26	16.26	16.26	17.26	18.26	19.26	20.26	21.26	23.26	8.06	10.06	12.06	14.06	16.06
3	- SZ Ernst-Moritz-Arndt-Str																					
4	- Rathaus	6.29	8.28	10.28	11.28	12.08	12.28	14.28	15.28	16.29	16.28	17.28	18.28	19.28	20.28	21.28	23.28	8.08	10.08	12.08	14.08	16.08
5	- Zur Heide	6.30	8.29	10.29	11.29	12.09	12.29	14.29	15.29	16.30	16.29	17.29	18.29	19.29	20.29	21.29	23.29	8.09	10.09	12.09	14.09	16.09
6	- Postweg	6.32	8.31	10.31	11.31	12.11	12.31	14.31	15.31	16.32	16.31	17.32	18.32	19.32	20.31	21.31	23.31	8.11	10.11	12.11	14.11	16.11
7	- Wesenberg	6.33	8.32	10.32	11.32	12.12	12.32	14.32	15.32	16.33	16.32	17.33	18.33	19.33	20.32	21.32	23.32	8.12	10.12	12.12	14.12	16.12
8	Wulmstorf, Hellbergweg	6.34	8.33	10.33	11.33	12.13	12.33	14.33	15.33	16.34	16.33	17.34	18.34	19.34	20.33	21.33	23.33	8.13	10.13	12.13	14.13	16.13
9	Daerstedt, Holzweg	6.35	8.34	10.34	11.34	12.14	12.34	14.34	15.34	16.35	16.34	17.35	18.35	19.35	20.34	21.34	23.34	8.14	10.14	12.14	14.14	16.14
10	Elstorf, Mühlenstraße	6.37	8.36	10.36	11.36	12.16	12.36	14.36	15.36	16.37	16.36	17.37	18.37	19.37	20.36	21.36	23.36	8.16	10.16	12.16	14.16	16.16
11	- Kirche	6.38	8.37	10.37	11.37	12.17	12.37	14.37	15.37	16.38	16.37	17.38	18.38	19.38	20.37	21.37	23.37	8.17	10.17	12.17	14.17	16.17
 4038 nach Mienenbüttel ab																						
13	- Am Kirchenwald	6.40	8.39	10.39	11.39	12.19	12.39	14.39	15.39	16.40	16.39	17.40	18.40	19.40	20.39	21.39	23.39	8.19	10.19	12.19	14.19	16.19
14	- Am Hügel	6.41	8.40	10.40	11.40	12.20	12.40	14.40	15.40	16.41	16.40	17.41	18.41	19.41	20.40	21.40	23.40	8.20	10.20	12.20	14.20	16.20
15	Eversen-Heide, Lärchenweg	6.42	8.41	10.41	11.41	12.21	12.41	14.41	15.41	16.42	16.41	17.42	18.42	19.42	20.41	21.41		8.21	10.21	12.21	14.21	16.21
16	- Tannenhöhe	6.43	8.42	10.42	11.42	12.22	12.42	14.42	15.42	16.43	16.42	17.43	18.43	19.43	20.42	21.42		8.22	10.22	12.22	14.22	16.22
17	- K31	6.44	8.43	10.43	11.43	12.23	12.43	14.43	15.43	16.44	16.43	17.44	18.44	19.44	20.43	21.43		8.23	10.23	12.23	14.23	16.23
18	Grauen, Ortsmitte	6.45	8.44	10.44	11.44	12.24	12.44	14.44	15.44	16.45	16.44	17.45	18.45	19.45	20.44	21.44		8.24	10.24	12.24	14.24	16.24
19	Moisburg, Ruhmannshof	6.46	8.45	10.45	11.45	12.25	12.45	14.45	15.45	16.46	16.45	17.46	18.46	19.46	20.45	21.45		8.25	10.25	12.25	14.25	16.25
20	- Twiete	6.48	8.47	10.47	11.47	12.27	12.47	14.47	15.47	16.48	16.47	17.48	18.48	19.48	20.47	21.47		8.27	10.27	12.27	14.27	16.27
21	- Dorfstraße	6.49	8.48	10.48	11.48	12.28	12.48	14.48	15.48	16.49	16.48	17.49	18.49	19.49	20.48	21.48		8.28	10.28	12.28	14.28	16.28
22	- Schützenplatz	6.50	8.49	10.49	11.49	12.29	12.49	14.49	15.49	16.50	16.49	17.50	18.50	19.50	20.49	21.49		8.29	10.29	12.29	14.29	16.29
23	Emmen, Abzweig Wohlesbostel	6.52	8.51	10.51	11.51	12.31	12.51	14.51	15.51	16.52	16.51	17.52	18.52	19.52	20.51	21.51		8.31	10.31	12.31	14.31	16.31
24	- Schützenholz	6.53	8.52	10.52	11.52	12.32	12.52	14.52	15.52	16.53	16.52	17.53	18.53	19.53	20.52	21.52		8.32	10.32	12.32	14.32	16.32
25	Hollenstedt, Moisburger Straße	6.55	8.54	10.54	11.54	12.34	12.54	14.54	15.54	16.55	16.54	17.55	18.55	19.55	20.54	21.54		8.34	10.34	12.34	14.34	16.34
26	- Am Stinnberg	6.57	8.56	10.56	11.56	12.36	12.56	14.56	15.56	16.57	16.56	17.57	18.57	19.57	20.56	21.56		8.35	10.35	12.35	14.35	16.35
27	- Am Alten Bahndamm	6.59		10.58	11.58	W)	12.58	14.58	15.58	16.59	16.58	17.59	18.59	19.59	20.58	21.57		8.37	10.37	12.37	14.37	16.37
28	Holtorsbostel, Kreisstraße	7.01		11.00	12.00		13.00	15.00	16.00	17.01	17.00	18.01	19.01	20.01		21.59		8.39	10.39	12.39	14.39	16.39
29	- Hasenallee	7.02		11.01	12.01		13.01	15.01	16.01	17.02	17.01	18.02	19.02	20.02		22.00		8.40	10.40	12.40	14.40	16.40
30	- Birkenweg	7.02		11.01	12.01		13.01	15.01	16.01	17.02	17.01	18.02	19.02	20.02		22.00		8.40	10.40	12.40	14.40	16.40
31	Regesbostel, Bachstraße	7.04		11.03	12.03		13.03	15.03	16.03	17.04	17.03	18.04	19.04	20.04		22.02		8.42	10.42	12.42	14.42	16.42
32	- Langes Feld	7.05		11.04	12.04		13.04	15.04	16.04	17.05	17.04	18.05	19.05	20.05		22.03		8.43	10.43	12.43	14.43	16.43
33	- Kurze Straße	7.07		11.06	12.06		13.06	15.06	16.06	17.07	17.06	18.07	19.07	20.07		22.04		8.44	10.44	12.44	14.44	16.44

4039

		Samstag			Sonn- und Feiertag		
Fahrtnummer	6112	6114	6116	7104	7108	7112	
Verkehrsbeschränkung							
Nr Haltestelle							
 S3 aus Hamburg							
2	Neu Wulmstorf,  Neu Wulmstorf	18.06	20.06	22.06	12.06	16.06	20.06
3	- SZ Ernst-Moritz-Arndt-Str						
4	- Rathaus	18.08	20.08	22.08	12.08	16.08	20.08
5	- Zur Heide	18.09	20.09	22.09	12.09	16.09	20.09
6	- Postweg	18.11	20.11	22.11	12.11	16.11	20.11
7	- Wesenberg	18.12	20.12	22.12	12.12	16.12	20.12
8	Wulmstorf, Hellbergweg	18.13	20.13	22.13	12.13	16.13	20.13
9	Daerstedt, Holzweg	18.14	20.14	22.14	12.14	16.14	20.14
10	Elstorf, Mühlenstraße	18.16	20.16	22.16	12.16	16.16	20.16
11	- Kirche	18.17	20.17	22.17	12.17	16.17	20.17
 4038 nach Mienenbüttel ab							
13	- Am Kirchenwald	18.19	20.19	22.19	12.19	16.19	20.19
14	- Am Hügel	18.20	20.20	22.20	12.20	16.20	20.20
15	Eversen-Heide, Lärchenweg	18.21	20.21	22.21	12.21	16.21	20.21
16	- Tannenhöhe	18.22	20.22	22.22	12.22	16.22	20.22
17	- K31	18.23	20.23	22.23	12.23	16.23	20.23
18	Grauen, Ortsmitte	18.24	20.24	22.24	12.24	16.24	20.24
19	Moisburg, Ruhmannshof	18.25	20.25	22.25	12.25	16.25	20.25
20	- Twiete	18.27	20.27	22.27	12.27	16.27	20.27
21	- Dorfstraße	18.28	20.28	22.28	12.28	16.28	20.28
22	- Schützenplatz	18.29	20.29	22.29	12.29	16.29	20.29
23	Emmen, Abzweig Wohlesbostel	18.31	20.31	22.31	12.31	16.31	20.31
24	- Schützenholz	18.32	20.32	22.32	12.32	16.32	20.32
25	Hollenstedt, Moisburger Straße	18.34	20.34	22.34	12.34	16.34	20.34
26	- Am Stinnberg	18.35	20.35	22.35	12.35	16.35	20.35
27	- Am Alten Bahndamm	18.37	20.37	22.37	12.37	16.37	20.37
28	Holtorsbostel, Kreisstraße	18.39	20.39	22.39	12.39	16.39	20.39
29	- Hasenallee	18.40	20.40	22.40	12.40	16.40	20.40
30	- Birkenweg	18.40	20.40	22.40	12.40	16.40	20.40
31	Regesbostel, Bachstraße	18.42	20.42	22.42	12.42	16.42	20.42
32	- Langes Feld	18.43	20.43	22.43	12.43	16.43	20.43
33	- Kurze Straße	18.44	20.44	22.44	12.44	16.44	20.44

1. = Schule Niedersachsen 2. = Ferien Niedersachsen W) = Weiterfahrt als Linie 4681 nach Regesbostel / Halvesbostel

Heiligabend und Silvester wie Samstag