











gültig ab: 10. Dezember 2023		Montag - Freitag																				
Fahrnummer		1101	1133	1103	1105	1107	1109	1111	1113	1117	1119	1135	1139	1141	1121	1123	1125	1127	1129	1131	1137	
Verkehrsbeschränkung							1.	2.						1.	2.	1.	2.	1.	2.			
Nr	Haltestelle																					
1	Regesbostel, Kurze Straße			5.16	5.46	6.03	7.09	7.15	8.34	9.34	10.34	11.34	12.30	12.34	13.51	13.54	15.31	15.34	17.14	18.14		
2	- , Langes Feld			5.17	5.47	6.04	7.10	7.16	8.35	9.35	10.35	11.35	12.31	12.35	13.52	13.55	15.32	15.35	17.15	18.15		
3	- , Bachstraße			5.18	5.48	6.05	7.11	7.17	8.36	9.36	10.36	11.36	12.32	12.36	13.53	13.56	15.33	15.36	17.16	18.16		
4	Holltorfbostel, Birkenweg			5.19	5.49	6.06	7.12	7.18	8.37	9.37	10.37	11.37	12.33	12.37	13.54	13.57	15.34	15.37	17.17	18.17		
5	- , Hasenallee			5.20	5.50	6.07	7.13	7.19	8.38	9.38	10.38	11.38	12.34	12.38	13.55	13.58	15.35	15.38	17.18	18.18		
6	- , Kreisstraße			5.21	5.51	6.08	7.14	7.20	8.39	9.39	10.39	11.39	12.35	12.39	13.56	13.59	15.36	15.39	17.19	18.19		
7	Hollenstedt, Am Alten Bahndamm			5.23	5.53	6.11	7.17	7.22	8.41	9.41	10.41	11.41	12.37	12.41	13.58	14.01	15.38	15.41	17.21	18.21		
8	- , Am Stinnberg	4.05	4.55	5.25	5.55	6.13	7.19	7.24	8.43	9.43	10.43	11.43	12.39	12.43	14.00	14.03	15.40	15.43	17.23	18.23		
9	- , Schulzentrum			4.06	4.56	5.26	6.14	7.20	7.25	8.44	9.44	10.44	11.44	12.42	14.03	14.06	15.43	15.46	17.24	18.24		
10	- , Moisburger Straße	4.07	4.57	5.27	5.57	6.15	7.21	7.26	8.45	9.45	10.45	11.45	12.45	12.45	14.06	14.09	15.46	15.49	17.25	18.25		
11	Emmen, Schützenholz	4.08	4.58	5.28	5.58	6.16	7.22	7.27	8.46	9.46	10.46	11.46	12.46	12.46	14.07	14.10	15.47	15.50	17.26	18.26		
12	- , Abzweig Wohlesbostel	4.10	5.00	5.30	6.00	6.19	7.25	7.29	8.48	9.48	10.48	11.48	12.48	12.48	14.09	14.08	15.49	15.48	17.28	18.28		
13	Moisburg, Schützenplatz	4.11	5.01	5.31	6.01	6.20	7.26	7.31	8.50	9.50	10.50	11.50	12.50	12.50	14.11	14.10	15.51	15.50	17.30	18.30		
14	- , Dorfstraße			4.12	5.02	5.32	6.02	6.21	7.27	7.32	8.51	9.51	10.51	11.51	12.51	12.51	14.12	14.11	15.52	15.51	17.31	18.31
15	- , Twiete	4.13	5.03	5.33	6.03	6.22	7.28	7.33	8.52	9.52	10.52	11.52	12.52	12.52	14.13	14.12	15.53	15.52	17.32	18.32		
16	- , Ruhmannshof	4.15	5.05	5.35	6.05	6.24	7.30	7.35	8.54	9.54	10.54	11.54	12.54	12.54	14.15	14.14	15.55	15.54	17.34	18.34		
17	Grauen, Ortsmitte	4.16	5.06	5.36	6.06	6.25	7.31	7.36	8.55	9.55	10.55	11.55	12.55	12.55	14.16	14.15	15.56	15.55	17.35	18.35		
18	Eversen-Heide, K31					6.25																
	 4038 aus Mienenbüttel an					6.25																
20	- , Tannenhöhe	4.17	5.07	5.37	6.07	6.26	7.32	7.37	8.56	9.56	10.56	11.56	12.56	12.56	14.17	14.16	15.57	15.56	17.36	18.36		
21	- , Lärchenweg	4.18	5.08	5.38	6.08	6.27	7.33	7.38	8.57	9.57	10.57	11.57	12.57	12.57	14.18	14.17	15.58	15.57	17.37	18.37		
22	Elstorf, Am Hügel	4.19	5.09	5.39	6.09	6.28	7.34	7.39	8.58	9.58	10.58	11.58	12.58	12.58	14.19	14.18	15.59	15.58	17.38	18.38	20.38	
23	- , Am Kirchenwald	4.20	5.10	5.40	6.10	6.29	7.35	7.40	8.59	9.59	10.59	11.59	12.59	12.59	14.20	14.19	16.00	15.99	17.39	18.39	20.39	
24	- , Kirche	4.24	5.14	5.44	6.14	6.33	7.39	7.44	9.03	10.03	11.03	12.03	13.03	13.03	14.24	14.23	16.04	16.03	17.43	18.43	20.43	
25	- , Mühlenstraße	4.25	5.15	5.45	6.15	6.34	7.40	7.45	9.04	10.04	11.04	12.04	13.04	13.04	14.25	14.24	16.05	16.04	17.44	18.44	20.44	
26	Daerstorf, Holzweg	4.27	5.17	5.47	6.17	6.36	7.42	7.47	9.06	10.06	11.06	12.06	13.06	13.06	14.27	14.26	16.07	16.06	17.46	18.46	20.46	
27	Wulmstorf, Hellbergweg	4.28	5.18	5.48	6.18	6.37	7.43	7.48	9.07	10.07	11.07	12.07	13.07	13.07	14.28	14.27	16.08	16.07	17.47	18.47	20.47	
28	Neu Wulmstorf, Wesenberg	4.29	5.19	5.49	6.19	6.38	7.44	7.49	9.08	10.08	11.08	12.08	13.08	13.08	14.29	14.28	16.09	16.08	17.48	18.48	20.48	
29	- , Zur Heide	4.32	5.22	5.52	6.22	6.42	7.48	7.52	9.11	10.11	11.11	12.11	13.11	13.11	14.32	14.31	16.12	16.11	17.51	18.51	20.51	
30	- , Rathaus	4.33	5.23	5.53	6.23	6.43	7.49	7.53	9.12	10.12	11.12	12.12	13.12	13.12	14.33	14.32	16.13	16.12	17.52	18.52	20.52	
31	 Neu Wulmstorf	4.36	5.26	5.56	6.26	6.46	7.52	7.56	9.15	10.15	11.15	12.15	13.15	13.15	14.36	14.35	16.16	16.15	17.55	18.55	20.55	
	 S5 nach Hamburg	4.42	5.32	6.02	6.32	6.52	8.02	8.02	9.22	10.22	11.22	12.22	13.22	13.22	14.42	14.42	16.22	16.22	18.02	19.02	21.02	

4039

		Samstag									Sonn- und Feiertag					
Fahrnummer		6101	6103	6105	6107	6109	6111	6113	6115	7101	7103	7105	7107	7109	7111	
Verkehrsbeschränkung																
Nr	Haltestelle															
1	Regesbostel, Kurze Straße	7.15	8.45	10.45	12.45	14.45	16.45	18.45		8.45	10.45	12.45	14.45	16.45	18.45	
2	- , Langes Feld	7.16	8.46	10.46	12.46	14.46	16.46	18.46		8.46	10.46	12.46	14.46	16.46	18.46	
3	- , Bachstraße	7.17	8.47	10.47	12.47	14.47	16.47	18.47		8.47	10.47	12.47	14.47	16.47	18.47	
4	Holltorfbostel, Birkenweg	7.18	8.48	10.48	12.48	14.48	16.48	18.48		8.48	10.48	12.48	14.48	16.48	18.48	
5	- , Hasenallee	7.19	8.49	10.49	12.49	14.49	16.49	18.49		8.49	10.49	12.49	14.49	16.49	18.49	
6	- , Kreisstraße	7.20	8.50	10.50	12.50	14.50	16.50	18.50		8.50	10.50	12.50	14.50	16.50	18.50	
7	Hollenstedt, Am Alten Bahndamm	7.22	8.52	10.52	12.52	14.52	16.52	18.52		8.52	10.52	12.52	14.52	16.52	18.52	
8	- , Am Stinnberg	7.24	8.54	10.54	12.54	14.54	16.54	18.54		8.54	10.54	12.54	14.54	16.54	18.54	
9	- , Schulzentrum															
10	- , Moisburger Straße	7.25	8.55	10.55	12.55	14.55	16.55	18.55		8.55	10.55	12.55	14.55	16.55	18.55	
11	Emmen, Schützenholz	7.26	8.56	10.56	12.56	14.56	16.56	18.56		8.56	10.56	12.56	14.56	16.56	18.56	
12	- , Abzweig Wohlesbostel	7.27	8.57	10.57	12.57	14.57	16.57	18.57		8.57	10.57	12.57	14.57	16.57	18.57	
13	Moisburg, Schützenplatz	7.29	8.59	10.59	12.59	14.59	16.59	18.59		8.59	10.59	12.59	14.59	16.59	18.59	
14	- , Dorfstraße	7.30	9.00	11.00	13.00	15.00	17.00	19.00		9.00	11.00	13.00	15.00	17.00	19.00	
15	- , Twiete	7.31	9.01	11.01	13.01	15.01	17.01	19.01		9.01	11.01	13.01	15.01	17.01	19.01	
16	- , Ruhmannshof	7.32	9.02	11.02	13.02	15.02	17.02	19.02		9.02	11.02	13.02	15.02	17.02	19.02	
17	Grauen, Ortsmitte	7.34	9.04	11.04	13.04	15.04	17.04	19.04		9.04	11.04	13.04	15.04	17.04	19.04	
18	Eversen-Heide, K31	7.35	9.05	11.05	13.05	15.05	17.05	19.05		9.05	11.05	13.05	15.05	17.05	19.05	
	 4038 aus Mienenbüttel an															
20	- , Tannenhöhe	7.36	9.06	11.06	13.06	15.06	17.06	19.06		9.06	11.06	13.06	15.06	17.06	19.06	
21	- , Lärchenweg	7.37	9.07	11.07	13.07	15.07	17.07	19.07		9.07	11.07	13.07	15.07	17.07	19.07	
22	Elstorf, Am Hügel	7.38	9.08	11.08	13.08	15.08	17.08	19.08	21.08	9.08	11.08	13.08	15.08	17.08	19.08	
23	- , Am Kirchenwald	7.39	9.09	11.09	13.09	15.09	17.09	19.09	21.09	9.09	11.09	13.09	15.09	17.09	19.09	
24	- , Kirche	7.42	9.12	11.12	13.12	15.12	17.12	19.12	21.12	9.12	11.12	13.12	15.12	17.12	19.12	
25	- , Mühlenstraße	7.43	9.13	11.13	13.13	15.13	17.13	19.13	21.13	9.13	11.13	13.13	15.13	17.13	19.13	
26	Daerstorf, Holzweg	7.45	9.15	11.15	13.15	15.15	17.15	19.15	21.15	9.15	11.15	13.15	15.15	17.15	19.15	
27	Wulmstorf, Hellbergweg	7.46	9.16	11.16	13.16	15.16	17.16	19.16	21.17	9.16	11.16	13.16	15.16	17.16	19.16	
28	Neu Wulmstorf, Wesenberg	7.47	9.17	11.17	13.17	15.17	17.17	19.17	21.18	9.17	11.17	13.17	15.17	17.17	19.17	
29	- , Zur Heide	7.50	9.20	11.20	13.20	15.20	17.20	19.20	21.21	9.20	11.20	13.20	15.20	17.20	19.20	
30	- , Rathaus	7.51	9.21	11.21	13.21	15.21	17.21	19.21	21.22	9.21	11.21	13.21	15.			

gültig ab: 10. Dezember 2023		Montag - Freitag																
Fahrtnummer	1102	1104	1134	1106	1108	1110	1112	1114	1116	1120	1118	1122	1124	1126	1128	1130	1132	
Verkehrsbeschränkung						1.	2.			1.	2.							
Nr Haltestelle																		
 S5 aus Hamburg		6.18	8.18	9.18	10.18	11.18	11.58	12.18	14.18	15.18	16.18	16.18	17.18	18.18	19.18	20.18	21.18	23.18
2	Neu Wulmstorf,  Neu Wulmstorf	6.27	8.26	9.26	10.26	11.26	12.06	12.26	14.26	15.26	16.26	16.26	17.26	18.26	19.26	20.26	21.26	23.26
3	- SZ Ernst-Moritz-Arndt-Str																	
4	- Rathaus	6.29	8.28	9.28	10.28	11.28	12.08	12.28	14.28	15.28	16.29	16.28	17.28	18.28	19.28	20.28	21.28	23.28
5	- Zur Heide	6.30	8.29	9.29	10.29	11.29	12.09	12.29	14.29	15.29	16.30	16.29	17.29	18.29	19.29	20.29	21.29	23.29
6	- Postweg	6.32	8.31	9.31	10.31	11.31	12.11	12.31	14.31	15.31	16.32	16.31	17.32	18.32	19.32	20.31	21.31	23.31
7	- Wesenberg	6.33	8.32	9.32	10.32	11.32	12.12	12.32	14.32	15.32	16.33	16.32	17.33	18.33	19.33	20.32	21.32	23.32
8	Wulmstorf, Hellbergweg	6.34	8.33	9.33	10.33	11.33	12.13	12.33	14.33	15.33	16.34	16.33	17.34	18.34	19.34	20.33	21.33	23.33
9	Daerstorf, Holzweg	6.35	8.34	9.34	10.34	11.34	12.14	12.34	14.34	15.34	16.35	16.34	17.35	18.35	19.35	20.34	21.34	23.34
10	Elstorf, Mühlenstraße	6.37	8.36	9.36	10.36	11.36	12.16	12.36	14.36	15.36	16.37	16.36	17.37	18.37	19.37	20.36	21.36	23.36
11	- Kirche	6.38	8.37	9.37	10.37	11.37	12.17	12.37	14.37	15.37	16.38	16.37	17.38	18.38	19.38	20.37	21.37	23.37
 4038 nach Mienenbüttel ab																	21.37	
13	- Am Kirchenwald	6.40	8.39	9.39	10.39	11.39	12.19	12.39	14.39	15.39	16.40	16.39	17.40	18.40	19.40	20.39	21.39	23.39
14	- Am Hügel	6.41	8.40	9.40	10.40	11.40	12.20	12.40	14.40	15.40	16.41	16.40	17.41	18.41	19.41	20.40	21.40	23.40
15	Eversen-Heide, Lärchenweg	6.42	8.41	9.41	10.41	11.41	12.21	12.41	14.41	15.41	16.42	16.41	17.42	18.42	19.42	20.41	21.41	
16	- Tannenhöhe	6.43	8.42	9.42	10.42	11.42	12.22	12.42	14.42	15.42	16.43	16.42	17.43	18.43	19.43	20.42	21.42	
17	- K31	6.44	8.43	9.43	10.43	11.43	12.23	12.43	14.43	15.43	16.44	16.43	17.44	18.44	19.44	20.43	21.43	
18	Grauen, Ortsmitte	6.45	8.44	9.44	10.44	11.44	12.24	12.44	14.44	15.44	16.45	16.44	17.45	18.45	19.45	20.44	21.44	
19	Moisburg, Ruhmannshof	6.46	8.45	9.45	10.45	11.45	12.25	12.45	14.45	15.45	16.46	16.45	17.46	18.46	19.46	20.45	21.45	
20	- Twiete	6.48	8.47	9.47	10.47	11.47	12.27	12.47	14.47	15.47	16.48	16.47	17.48	18.48	19.48	20.47	21.47	
21	- Dorfstraße	6.49	8.48	9.48	10.48	11.48	12.28	12.48	14.48	15.48	16.49	16.48	17.49	18.49	19.49	20.48	21.48	
22	- Schützenplatz	6.50	8.49	9.49	10.49	11.49	12.29	12.49	14.49	15.49	16.50	16.49	17.50	18.50	19.50	20.49	21.49	
23	Emmen, Abzweig Wohlesbostel	6.52	8.51	9.51	10.51	11.51	12.31	12.51	14.51	15.51	16.52	16.51	17.52	18.52	19.52	20.51	21.51	
24	- Schützenholz	6.53	8.52	9.52	10.52	11.52	12.32	12.52	14.52	15.52	16.53	16.52	17.53	18.53	19.53	20.52	21.52	
25	Hollenstedt, Moisburger Straße	6.55	8.54	9.54	10.54	11.54	12.34	12.54	14.54	15.54	16.55	16.54	17.55	18.55	19.55	20.54	21.54	
26	- Am Stinnberg	6.57	8.56	9.56	10.56	11.56	12.36	12.56	14.56	15.56	16.57	16.56	17.57	18.57	19.57	20.56	21.56	
27	- Am Alten Bahndamm	6.59		9.58	10.58	11.58	W)	12.58	14.58	15.58	16.59	16.58	17.59	18.59	19.59	20.58	21.57	
28	Holtorfsbostel, Kreisstraße	7.01		10.00	11.00	12.00		13.00	15.00	16.00	17.01	17.00	18.01	19.01	20.01		21.59	
29	- Hasenallee	7.02		10.01	11.01	12.01		13.01	15.01	16.01	17.02	17.01	18.02	19.02	20.02		22.00	
30	- Birkenweg	7.02		10.01	11.01	12.01		13.01	15.01	16.01	17.02	17.01	18.02	19.02	20.02		22.00	
31	Regesbostel, Bachstraße	7.04		10.03	11.03	12.03		13.03	15.03	16.03	17.04	17.03	18.04	19.04	20.04		22.02	
32	- Langes Feld	7.05		10.04	11.04	12.04		13.04	15.04	16.04	17.05	17.04	18.05	19.05	20.05		22.03	
33	- Kurze Straße	7.07		10.06	11.06	12.06		13.06	15.06	16.06	17.07	17.06	18.07	19.07	20.07		22.04	

4039

		Samstag								Sonn- und Feiertag							
Fahrtnummer	6102	6104	6106	6108	6110	6112	6114	6116	6118	7102	7104	7106	7108	7110	7112	7114	
Verkehrsbeschränkung																	
Nr Haltestelle																	
 S5 aus Hamburg		7.58	9.58	11.58	13.58	15.58	17.58	19.58	21.58	23.58	9.58	11.58	13.58	15.58	17.58	19.58	21.58
2	Neu Wulmstorf,  Neu Wulmstorf	8.06	10.06	12.06	14.06	16.06	18.06	20.06	22.06	0.06	10.06	12.06	14.06	16.06	18.06	20.06	22.06
3	- SZ Ernst-Moritz-Arndt-Str																
4	- Rathaus	8.08	10.08	12.08	14.08	16.08	18.08	20.08	22.08	0.08	10.08	12.08	14.08	16.08	18.08	20.08	22.08
5	- Zur Heide	8.09	10.09	12.09	14.09	16.09	18.09	20.09	22.09	0.09	10.09	12.09	14.09	16.09	18.09	20.09	22.09
6	- Postweg	8.11	10.11	12.11	14.11	16.11	18.11	20.11	22.11	0.11	10.11	12.11	14.11	16.11	18.11	20.11	22.11
7	- Wesenberg	8.12	10.12	12.12	14.12	16.12	18.12	20.12	22.12	0.12	10.12	12.12	14.12	16.12	18.12	20.12	22.12
8	Wulmstorf, Hellbergweg	8.13	10.13	12.13	14.13	16.13	18.13	20.13	22.13	0.13	10.13	12.13	14.13	16.13	18.13	20.13	22.13
9	Daerstorf, Holzweg	8.14	10.14	12.14	14.14	16.14	18.14	20.14	22.14	0.14	10.14	12.14	14.14	16.14	18.14	20.14	22.14
10	Elstorf, Mühlenstraße	8.16	10.16	12.16	14.16	16.16	18.16	20.16	22.16	0.16	10.16	12.16	14.16	16.16	18.16	20.16	22.16
11	- Kirche	8.17	10.17	12.17	14.17	16.17	18.17	20.17	22.17	0.17	10.17	12.17	14.17	16.17	18.17	20.17	22.17
 4038 nach Mienenbüttel ab																	
13	- Am Kirchenwald	8.19	10.19	12.19	14.19	16.19	18.19	20.19	22.19	0.19	10.19	12.19	14.19	16.19	18.19	20.19	22.19
14	- Am Hügel	8.20	10.20	12.20	14.20	16.20	18.20	20.20	22.20	0.20	10.20	12.20	14.20	16.20	18.20	20.20	22.20
15	Eversen-Heide, Lärchenweg	8.21	10.21	12.21	14.21	16.21	18.21	20.21	22.21		10.21	12.21	14.21	16.21	18.21	20.21	22.21
16	- Tannenhöhe	8.22	10.22	12.22	14.22	16.22	18.22	20.22	22.22		10.22	12.22	14.22	16.22	18.22	20.22	22.22
17	- K31	8.23	10.23	12.23	14.23	16.23	18.23	20.23	22.23		10.23	12.23	14.23	16.23	18.23	20.23	22.23
18	Grauen, Ortsmitte	8.24	10.24	12.24	14.24	16.24	18.24	20.24	22.24		10.24	12.24	14.24	16.24	18.24	20.24	22.24
19	Moisburg, Ruhmannshof	8.25	10.25	12.25	14.25	16.25	18.25	20.25	22.25		10.25	12.25	14.25	16.25	18.25	20.25	22.25
20	- Twiete	8.27	10.27	12.27	14.27	16.27	18.27	20.27	22.27		10.27	12.27	14.27	16.27	18.27	20.27	22.27
21	- Dorfstraße	8.28	10.28	12.28	14.28	16.28	18.28	20.28	22.28		10.28	12.28	14.28	16.28	18.28	20.28	22.28
22	- Schützenplatz	8.29	10.29	12.29	14.29	16.29	18.29	20.29	22.29		10.29	12.29	14.29	16.29	18.29	20.29	22.29
23	Emmen, Abzweig Wohlesbostel	8.31	10.31	12.31	14.31	16.31	18.31	20.31	22.31		10.31	12.31	14.31	16.31	18.31	20.31	22.31
24	- Schützenholz	8.32	10.32	12.32	14.32	16.32	18.32	20.32	22.32		10.32	12.32	14.32	16.32	18.32	20.32	22.32
25	Hollenstedt, Moisburger Straße	8.34	10.34	12.34	14.34	16.34	18.34	20.34	22.34		10.34	12.34	14.34	16.34	18.34	20.34	22.34
26	- Am Stinnberg	8.35	10.35	12.35	14.35	16.35	18.35	20.35	22.35		10.35	12.35	14.35	16.35	18.35	20.35	22.35
27	- Am Alten Bahndamm	8.37	10.37	12.37	14.37	16.37	18.37	20.37	22.37		10.37	12.37	14.37	16.37	18.37	20.37	22.37
28	Holtorfsbostel, Kreisstraße	8.39	10.39	12.39	14.39	16.39	18.39	20.39	22.39		10.39	12.39	14.39	16.39	18.39	20.39	22.39
29	- Hasenallee	8.40	10.40	12.40	14.40	16.40	18.40	20.40	22.40		10.40	12.40	14.40	16.40	18.40	20.40	22.40
30	- Birkenweg	8.40	10.40	12.40	14.40												