




gültig ab: 10. September 2024		Samstag				Sonn- und Feiertag			
Fahrnummer	5001	5003			6001	6003			
Verkehrsbeschränkung									
Nr Haltestelle									
 aus Hamburg		2.49				2.49			
2 Meckelfeld, Bf. Meckelfeld	1.57	2.57			1.57	2.57			
3 - An den Höfen	1.58	2.58			1.58	2.58			
4 - Rönneburger Straße	1.59	2.59			1.59	2.59			
5 - Tannenkamp	2.00	3.00			2.00	3.00			
6 - Lerchenweg	2.01	3.01			2.01	3.01			
7 - Roggenkamp	2.02	3.02			2.02	3.02			
8 Maschen, Milchberg	2.04	3.04			2.04	3.04			
9 - Gutenbergstraße	2.05	3.05			2.05	3.05			
10 - Seevestraße	2.06	3.06			2.06	3.06			
11 - Im Stuck	2.07	3.07			2.07	3.07			
12 - Ellerbüsch	2.08	3.08			2.08	3.08			
13 - Hamburger Straße	2.09	3.09			2.09	3.09			
14 - Kindergarten	2.10	3.10			2.10	3.10			
15 - Vor den Hallonen	2.11	3.11			2.11	3.11			
16 - Am Alten Sportplatz	2.12	3.12			2.12	3.12			
17 - Speckmannstraße	2.13	3.13			2.13	3.13			
18 - Höhenkamp	2.14	3.14			2.14	3.14			
19 - Op de Bult	2.15	3.15			2.15	3.15			
20 Hittfeld, Rieselwiesen	2.17	3.17			2.17	3.17			
21 - Umlandstraße	2.18	3.18			2.18	3.18			
22 - Theodor-Fontane-Straße	2.19	3.19			2.19	3.19			
23 - Kirche	2.20	3.20			2.20	3.20			

647

		Samstag				Sonn- und Feiertag			
Fahrnummer	5002	5004	5006	5006	6002	6004	6006		
Verkehrsbeschränkung									
Nr Haltestelle			m)	V)					
 aus Hamburg	1.14		3.14	3.14	1.14		3.14		
2 Hittfeld, Bf. Hittfeld	1.25	2.25	3.25	3.25	1.25	2.25	3.25		
3 Emmelndorf, Steineck	1.26	2.26	3.26	3.26	1.26	2.26	3.26		
4 - Denkmal	1.27	2.27	3.27	3.27	1.27	2.27	3.27		
5 Hittfeld, Schwarzer Weg	1.28	2.28	3.28	3.28	1.28	2.28	3.28		
6 - Haus Huckfeld	1.29	2.29	3.29	3.29	1.29	2.29	3.29		
7 - Kirche	1.30	2.30	3.30	3.30	1.30	2.30	3.30		
8 - Theodor-Fontane-Straße	1.31	2.31	3.31	3.31	1.31	2.31	3.31		
9 - Umlandstraße	1.32	2.32	3.32	3.32	1.32	2.32	3.32		
10 - Rieselwiesen	1.33	2.33	3.33	3.33	1.33	2.33	3.33		
11 Maschen, Op de Bult	1.34	2.34	3.34	3.34	1.34	2.34	3.34		
12 - Höhenkamp	1.35	2.35	3.35	3.35	1.35	2.35	3.35		
13 - Speckmannstraße	1.36	2.36	3.36	3.36	1.36	2.36	3.36		
14 - Am Alten Sportplatz	1.37	2.37		3.37	1.37	2.37			
15 - Vor den Hallonen	1.38	2.38		3.38	1.38	2.38			
16 - Kindergarten	1.39	2.39		3.39	1.39	2.39			
17 - Hamburger Straße	1.40	2.40		3.40	1.40	2.40			
18 - Ellerbüsch	1.41	2.41		3.41	1.41	2.41			
19 - Im Stuck	1.42	2.42		3.42	1.42	2.42			
20 - Seevestraße	1.43	2.43		3.43	1.43	2.43			
21 - Gutenbergstraße	1.44	2.44		3.44	1.44	2.44			
22 - Milchberg	1.45	2.45		3.45	1.45	2.45			
23 Meckelfeld, Roggenkamp	1.48	2.48		3.48	1.48	2.48			
24 - Lönsring	1.49	2.49		3.49	1.49	2.49			
25 - Tannenkamp	1.50	2.50		3.50	1.50	2.50			
26 - Rönneburger Straße	1.51	2.51		3.51	1.51	2.51			
27 - An den Höfen	1.52	2.52		3.52	1.52	2.52			
28 - Bf. Meckelfeld	1.54	2.54		3.54	1.54	2.54			
 in Richtung Hamburg				4.04					

V) = ab 10.09. bis 14.12.24 (Anpassung Notfahrplan metronom) m) = bis 09.09. und ab 15.12.24 (Anpassung Notfahrplan metronom)

Heiligabend und Silvester: Mo-Sa = Verkehr wie Samstag

So = Verkehr wie Sonn- und Feiertag