




gültig ab: 2. September 2021		Montag - Freitag												Samstag			
Fahrtnummer	1001	1003	1005	1007	1009	1011	1013	1015	1017	1019	1021	1023	1025	6001	6003	6005	6007
Verkehrsbeschränkung	1.	1.	1.	1.	2.	1.	1.	2.	1.	1.							
Nr Haltestelle															RB		RB
1 Buxtehude, ZOB		7.16		11.48	11.50	12.48	13.45	13.50		15.18	16.48	17.48	18.48	11.48		15.48	
 aus Hamburg  aus Richtung Cuxhaven				11.47	11.47	12.47	13.07	13.47		15.17	16.47	17.47	18.47	11.37		15.37	
				11.21	11.21	12.21	13.21	13.21		15.14	16.21	17.21	18.21	11.20		15.20	
4 -, Bahnhof (Süd)		7.20		11.52	11.54	12.52	13.49	13.54		15.22	16.52	17.52	18.52	11.52		15.52	
5 -, Krankenhaus		7.24		11.56	11.58	12.56	13.53	13.58		15.26	16.56	17.56	18.56	11.56		15.56	
6 -, Torfweg (Schulzentrum Süd)				11.58		12.58	13.55			15.28							
7 -, Torfweg (Schulzentrum Süd)				11.59		12.59	13.59		14.50	15.29							
8 -, Torfweg		7.25		12.00	12.00	13.00	14.00	14.00	14.51	15.30	16.58	17.58	18.58	11.58		15.58	
9 -, Böschweg		7.26		12.01	12.01	13.01	14.01	14.01	14.52	15.31	16.59	17.59	18.59	11.59		15.59	
10 -, Kirchweg		7.27		12.02	12.02	13.02	14.02	14.02	14.53	15.32	17.00	18.00	19.00	12.00		16.00	
11 -, Jugendhof Estetal		7.29		12.03	12.03	13.03	14.03	14.03	14.54	15.33	17.01	18.01	19.01	12.01		16.01	
12 Nindorf bei Buxtehude, Klein Nindorf		7.31		12.05	12.05	13.05	14.05	14.05	14.56	15.35	17.03	18.03	19.03	12.03		16.03	
13 -, Neuer Ring		7.33		12.07	12.07	13.07	14.07	14.07	14.58	15.37	17.05	18.05	19.05	12.05		16.05	
14 Goldbeck, Nindorfer Straße		7.35		12.10	12.10	13.10	14.10	14.10	15.01	15.40	17.08	18.08	19.08	12.08		16.08	
15 Beckdorf, Waldfrieden		7.38		12.12	12.12	13.12	14.12	14.12	15.03	15.42	17.10	18.10	19.10	12.10		16.10	
16 -, Lindenstraße	7.22	7.40		12.14	12.14	13.14	14.14	14.14	15.05	15.44	17.12	18.12	19.12	12.12		16.12	
17 -, Horneburger Kamp		7.42															
18 -, Am Bahnhof	7.23			12.15	12.15	13.15	14.15	14.15	15.06	15.45	17.13	18.13	19.12	12.13		16.13	
19 Sauensiek, Hauptstraße 65	7.26			12.18	12.18	13.18	14.18	14.18	15.09	15.48	17.16	18.16	19.15	12.16		16.16	
20 -, Lütt Chaussee	7.27			12.19	12.19	13.19	14.19	14.19	15.10	15.49	17.17	18.17	19.16	12.17	12.18	16.17	16.18
21 Wiegern, Am Friedhof	7.30			12.22	12.22	13.22	14.22	14.22	15.13	15.52	17.20	18.20	19.19		12.33	16.38	16.33
22 -, Schusterstraße	7.31			12.23	12.23	13.23	14.23	14.23	15.14	15.53	17.21	18.21	19.20		12.34	16.34	16.34
23 -, Schule			7.40														
24 -, Am Walde	7.32		7.42	12.24	12.24	13.24	14.24	14.24	15.15	15.54	17.22	18.22	19.21		12.35	16.35	
25 Revenahe, Höhenweg	7.35		7.45	12.27	12.27	13.27	14.27	14.27	15.18	15.57	17.25	18.25	19.23		12.38	16.38	
26 -, Kindergarten	7.36		7.46	12.28	12.28	13.28	14.28	14.28	15.19	15.58	17.26	18.26	19.24		12.39	16.39	
27 -, Kammerbusch	7.37		7.47	12.29	12.29	13.29			15.20	15.59							
28 Apensen, Schulzentrum	7.44	7.46	7.54	12.35	12.35	13.35			15.26	16.05							
29 -, Beckdorfer Straße		7.48							15.28	16.07							
30 -, Stader Straße		7.49							15.29	16.08							
31 -, Gräfenweg		7.50							15.30	16.09							
32 Ahrensmoor-Nord, Schlangenweg							14.31	14.31			17.29	(A)18.29	(A)19.27		12.42	16.42	
33 Ahrensmoor-West, Aherstedter Weg							14.32	14.32			17.30	(A)18.30	(A)19.28		12.43	16.43	
34 Aherstedt, Kakerbecker Straße							14.36	14.36			17.34	18.34	19.32		12.47	16.47	

2035

gültig ab: 2. September 2021		Montag - Freitag												Samstag					
Fahrtnummer	1002	1004	1006	1008	1010	1012	1114	1016	1018	1020	1022	1024	1026	1028	1030	6002	6004	6006	6008
Verkehrsbeschränkung		1.	1.	2.		1.	2.	1.	1.	1.	2.	1.O							
Nr Haltestelle																RB		RB	
1 Aherstedt, Kakerbecker Straße	6.09												14.45	17.45	8.50	12.50			
2 Ahrensmoor-West, Aherstedter Weg	6.13												14.49	17.49	8.54	12.54			
3 Ahrensmoor-Nord, Schlangenweg	6.14												14.50	17.50	8.55	12.55			
4 Apensen, Gräfenweg								11.58	12.58										
5 -, Stader Straße								11.59	12.59										
6 -, Beckdorfer Straße								12.00	13.00										
7 -, Schulzentrum					7.56	8.57	9.08	12.03	13.03	13.38	13.48	14.08		15.38					
8 Revenahe, Birkenweg			7.08	7.14															
9 -, Kammerbusch			7.10	7.16	8.02	9.03	9.14			13.44	13.54	14.13		15.44					
10 -, Kindergarten	6.19		7.11	7.17	8.03	9.04	9.15			13.44	13.54	14.14	14.55	15.44	17.55	9.00	13.00		
11 -, Höhenweg	6.20		7.12	7.18	8.04	9.05	9.16			13.46	13.56	14.16	14.56	15.46	17.56	9.01	13.01		
12 Wiegern, Am Walde	6.23		7.15	7.21	8.07	9.08	9.19			13.49	13.59	14.19	14.59	15.49	17.59	9.04	13.04		
13 -, Schule			7.16																
14 -, Schusterstraße	6.24		7.17	7.22	8.08	9.09	9.20			13.50	14.00	14.20	15.00	15.50	18.00	9.05	13.05		
15 -, Am Friedhof	6.25		7.18	7.23	8.09	9.10	9.21			13.51	14.01	14.21	15.01	15.51	18.01	9.06	13.06		
16 Sauensiek, Bockhorst										13.57		(A)14.27		15.57					
17 -, Abzweig Halvesbostel										14.01		(A)14.31		16.01					
18 -, Bredenhorn										14.02		(A)14.32		16.02					
19 -, Lütt Chaussee	6.28		7.21	7.26	8.12	9.13	9.24			14.04	14.04	(A)14.34	15.04	16.04	18.04	9.23	9.24	13.23	13.24
20 -, Hauptstraße 65	6.29		7.22	7.27	8.13	9.14	9.25			14.05	14.05	(A)14.35	15.05	16.05	18.05		9.25	13.25	
21 Beckdorf, Am Bahnhof	6.32		7.24	7.30	8.16	9.17	9.28			14.08	14.08	(A)14.38	15.08	16.08	18.08		9.28	13.28	
22 -, Hauptstraße	6.32		7.25	7.30	8.17	9.18	9.28			14.08	14.08	(A)14.38	15.08	16.08	18.08		9.28	13.28	
23 -, Horneburger Kamp								12.08	13.08										
24 -, Waldfrieden	6.34		7.27	7.32	8.19	9.20	9.30			12.10	13.10	14.10	14.10	(A)14.40	15.10	16.10	18.10	9.30	13.30
 2035 nach Revenahe								12.12	13.12										
26 Goldbeck, Nindorfer Straße	6.36		7.29	7.34	8.21	9.22	9.32	12.12	13.12	14.12	14.12	(A)14.42	15.12	16.12	18.12		9.32	13.32	
27 Nindorf bei Buxtehude, Apenser Straße						9.25													
28 -, Neuer Ring	6.39		7.32	7.37	8.24		9.35	12.15	13.15	14.15	14.15	(A)14.45	15.15	16.15	18.15		9.35	13.35	
29 -, Klein Nindorf	6.41		7.34	7.39	8.26		9.37	12.17	13.17	14.17	14.17	(A)14.47	15.17	16.17	18.17		9.37	13.37	
30 Apensen, Schulzentrum						9.31													
31 Buxtehude, Jugendhof Estetal	6.42		7.37	7.40	8.27		9.38	12.18	13.18	14.18	14.18	(A)14.48	15.18	16.18	18.18		9.38	13.38	
32 -, Kirchweg	6.43	7.04	7.38	7.41	8.28		9.39	12.19	13.19	14.19	14.19	(A)14.49	15.19	16.19	18.19		9.39	13.39	
33 -, Böschweg	6.44		7.05	7.39	7.42	8.29	9.40	12.20	13.20	14.20	14.20	(A)14.50	15.20	16.20	18.20		9.40	13.40	
34 -, Torfweg (Schulzentrum Süd)			7.07	7.43	8.31														