















gültig ab: 28. Juli 2017		Montag - Freitag (Schule)									Samstag			Sonn- und Feiertag			
Fahrnummer		1001	1003	1017	1005	1007	1009	1011	1013	1015	6317	6319	6321	7317	7319	7321	
Verkehrsbeschränkung											ⓐ	ⓐ	ⓐ	ⓐ	ⓐ	ⓐ	
Nr	Haltestelle								vm	vm							
1	Otterndorf, ZOB (8)		6.33			11.55			13.45	16.34	17.34	0.30	2.05	3.40	0.30	2.05	3.40
	 aus Richtung Cuxhaven		6.21					13.21	16.21	17.21							
	 aus Richtung Hamburg		6.32			11.37		13.37	16.37	17.37							
4	- Bahnhof		6.37			12.03			13.53	16.42	17.42						
5	- Katthusen 3		6.39			12.05			13.55	16.44	(A)17.44	(A) 0.36	(A) 2.11	(A) 3.46	(A) 0.36	(A) 2.11	(A) 3.46
6	- Neuenkirchen (CUX), Katthusen 6		6.40			12.06			13.56	16.45	(A)17.45	(A) 0.37	(A) 2.12	(A) 3.47	(A) 0.37	(A) 2.12	(A) 3.47
	 L 1080 aus Otterndorf						X 13.16										
8	- Mitte		6.42			12.08		13.16	13.58	16.47	(A)17.47	(A) 0.39	(A) 2.14	(A) 3.49	(A) 0.39	(A) 2.14	(A) 3.49
9	- Süderende 6		6.44			12.10		13.18	14.00	16.49	(A)17.49	(A) 0.41	(A) 2.16	(A) 3.51	(A) 0.41	(A) 2.16	(A) 3.51
10	- Süderende 16		6.46			12.12		13.20	14.02	16.51	(A)17.51	(A) 0.43	(A) 2.18	(A) 3.53	(A) 0.43	(A) 2.18	(A) 3.53
11	- Ihlienworth, Hauptstraße 2b		6.48			12.14		13.22	14.04	16.53	(A)17.53	(A) 0.45	(A) 2.20	(A) 3.55	(A) 0.45	(A) 2.20	(A) 3.55
12	- Mitte		6.49			12.15		13.23	14.05	16.54	(A)17.54	(A) 0.46	(A) 2.21	(A) 3.56	(A) 0.46	(A) 2.21	(A) 3.56
13	- Grundschule	an				12.16		13.24									
14	- Grundschule	ab				11.40	12.30	13.25									
15	Ahlen-Falkenberg, Försterei									17.05	(A)18.05						
	weiter als  L 1085 Otterndorf								X 17.05	X 18.05							
17	Ihlienworth, Mislag 13		6.03	6.52		11.43	12.33	13.28	14.08			(A) 0.49	(A) 2.24	(A) 3.59	(A) 0.49	(A) 2.24	(A) 3.59
18	- Mislag 2		6.04	6.53		11.44	12.34	13.29	14.09			(A) 0.50	(A) 2.25	(A) 4.00	(A) 0.50	(A) 2.25	(A) 4.00
19	Odisheim, Siedenteil		6.06	6.55		11.46	12.36	13.31	14.11			(A) 0.52	(A) 2.27	(A) 4.02	(A) 0.52	(A) 2.27	(A) 4.02
20	- Am Kanal		6.07	6.56		11.47	12.37	13.32	14.12			(A) 0.53	(A) 2.28	(A) 4.03	(A) 0.53	(A) 2.28	(A) 4.03
21	- Norderende		6.09	6.58		11.49	12.39	13.34	14.14			(A) 0.55	(A) 2.30	(A) 4.05	(A) 0.55	(A) 2.30	(A) 4.05
22	- Lichtenpils		6.10	6.59		11.50	12.40	13.35	14.15			(A) 0.56	(A) 2.31	(A) 4.06	(A) 0.56	(A) 2.31	(A) 4.06
23	- Kirche		6.12	7.01		11.52	12.42	13.37	14.17			(A) 0.58	(A) 2.33	(A) 4.08	(A) 0.58	(A) 2.33	(A) 4.08
24	- Dorfstraße 79		6.13	7.02		11.53	12.43	13.38	14.18			(A) 0.59	(A) 2.34	(A) 4.09	(A) 0.59	(A) 2.34	(A) 4.09
25	- Dorfstraße 142		6.14	7.03		11.54	12.44	13.39	14.19			(A) 1.00	(A) 2.35	(A) 4.10	(A) 1.00	(A) 2.35	(A) 4.10
26	- Hüllstraße		6.16	7.05		11.56	12.46	13.41	14.21			(A) 1.02	(A) 2.37	(A) 4.12	(A) 1.02	(A) 2.37	(A) 4.12
27	Steinau, Mitte		6.19	7.08	7.30	11.59	12.49	13.44	14.24			(A) 1.05	(A) 2.40	(A) 4.15	(A) 1.05	(A) 2.40	(A) 4.15
	 L 544 nach Bad Bederkesa			7.14													
	 L 544 zur Waldschänke					12.50											
30	- Sportplatz			7.10													
31	- Süderende			7.12													
32	- Jugendhof			7.13													
33	- Waldschänke			7.15													
	weiter als  L 1084 Otterndorf			X 7.17													
	 L 544 nach Bad Bederkesa			7.21													
36	- Glind		6.21		7.32	12.01	12.51	13.46	14.26			(A) 1.07	(A) 2.42	(A) 4.17	(A) 1.07	(A) 2.42	(A) 4.17
	weiter als  L 1084 Otterndorf	X	6.21		X 7.33	X 12.02	X 12.53	X 13.53				X 1.07	X 2.42	X 4.17	X 1.22	X 2.42	X 4.17
	weiter als  L 1084 Bederkesa								X 14.27			X 1.07	X 2.42	X 4.17	X 1.22	X 2.42	X 4.17

1083

		Montag - Freitag (Schule)				Montag - Freitag (Ferien)				Samstag	
Fahrnummer		1002	1004	1006	1008	1318	1320			6318	6320
Verkehrsbeschränkung					13)	ⓐ	ⓐ			ⓐ	ⓐ
Nr	Haltestelle										
	 L 1084 aus Otterndorf			14.17	16.17						
2	Steinau, Glind		7.25	14.18	16.18	19.27	20.57			19.27	20.57
3	- Mitte	an	7.27	14.20	16.20	19.29	20.59			19.29	20.59
	 L 544 aus Bad Bederkesa				16.20						
5	- Mitte	ab	7.27	14.20	16.22	19.29	20.59			19.29	20.59
6	Odisheim, Hüllstraße		7.30	14.23	16.25	19.32	21.02			19.32	21.02
7	- Dorfstraße 142		7.32	14.25	16.27	19.34	21.04			19.34	21.04
8	- Dorfstraße 79		7.33	14.26	16.28	19.35	21.05			19.35	21.05
9	- Kirche		7.34	14.27	16.29	19.36	21.06			19.36	21.06
10	- Lichtenpils		7.36	14.29	16.31	19.38	21.08			19.38	21.08
11	- Norderende		7.37	14.30	16.32	19.39	21.09			19.39	21.09
12	- Am Kanal		7.39	14.32	16.34	19.41	21.11			19.41	21.11
13	- Siedenteil		7.40	14.33	16.35	19.42	21.12			19.42	21.12
14	Ihlienworth, Mislag 2		7.42	14.35	16.37	19.44	21.14			19.44	21.14
15	- Mislag 13		7.43	14.36	16.38	19.45	21.15			19.45	21.15
16	- Grundschule		7.46								
17	- Mitte		7.47	7.48	14.39	16.41	19.48	21.18		19.48	21.18
18	- Hauptstraße 2b		7.48	7.49	14.40	16.42	19.49	21.19		19.49	21.19
19	- Neuenkirchen (CUX), Süderende 16		7.50	7.51	14.42	16.44	19.51	21.21		19.51	21.21
20	- Süderende 6		7.52	7.53	14.44	16.46	19.53	21.23		19.53	21.23
21	- Mitte		7.54	7.55	14.46	16.48	19.55	21.25		19.55	21.25
22	- Katthusen 6		7.56	7.57	14.48	16.50	19.57	21.27		19.57	21.27
23	Otterndorf, Katthusen 3		7.57	7.58	14.49	16.51	19.58	21.28		19.58	21.28
24	- Grundschule		8.00								
25	- Bahnhof			8.01	14.52	16.54					
	 in Richtung Hamburg			8.21	15.21	17.21					
	 in Richtung Cuxhaven			8.37	15.37	17.37					
28	- ZOB (2)		8.04	8.05	14.56	16.58	20.04	21.34		20.04	21.34

13) = außer freitags

(A) = nur zum Aussteigen

vm = auch am Tag der Zeugnisausgabe im Landkreis Cuxhaven

ⓐ = nur während des Altstadtfestes in Otterndorf (28.-30.7.2017)

X = Weiterfahrt ohne Umstieg

Am Tag der Zeugnisausgabe (27.01. + 21.06.2017) abweichende Abfahrtszeiten. Info: 01805-525500 (14 Cent/min Festnetz, max. 42 Cent/min mobil)