











gültig ab: 1. Mai 2018		Montag - Freitag																		
Fahrtnummer		1001	1003	1005	1007	1009	1011	1111	1013	1113	1015	1115	1017	1019	1119	1021	1023	1025	1027	
Verkehrsbeschränkung							1.	2.	1.	2.	1.	2.		1.	2.					
Nr	Haltestelle																			
1	Cuxhaven, Vanneter Platz Schulzentrum [Ⓜ]																			
	 aus Hamburg	6.45		8.50	9.50	10.50			11.50		12.50	13.50	13.50	14.50	15.50	15.50	16.50	17.50	18.50	19.50
3	- Bahnhof/ZOB (4) an																			
4	- Bahnhof/ZOB (4) ab	6.48	7.50	9.00	10.00	11.00	11.50	12.00	12.45	13.00	13.56	14.00	15.00	16.00	16.00	17.00	18.00	19.00	20.00	
5	- Lehfeldstraße	6.50	7.52	9.02	10.02	11.02	11.52	12.02	12.47	13.02	13.58	14.02	15.02	16.02	16.02	17.02	18.02	19.02	(A)20.02	
6	- Neue Industriestraße	6.51	7.53	9.03	10.03	11.03	11.53	12.03	12.48	13.03	13.59	14.03	15.03	16.03	16.03	17.03	18.03	19.03	(A)20.03	
7	- Alte Industriestraße	6.52	7.54	9.04	10.04	11.04	11.54	12.04	12.49	13.04	14.00	14.04	15.04	16.04	16.04	17.04	18.04	19.04	(A)20.04	
8	Groden, Tamms Weg	6.53	7.55		10.05		11.55	12.05	12.50	13.05	14.01	14.05		16.05	16.05		18.05	19.05		
9	- Mühlenweg	6.54	7.56		10.06		11.56	12.06	12.51	13.06	14.02	14.06		16.06	16.06		18.06	19.06		
10	- Papenstraße	6.55	7.57		10.07		11.57	12.07	12.52	13.07	14.03	14.07		16.07	16.07		18.07	19.07		
11	- Im Mittelteil			9.06		11.06							15.06			17.06			(A)20.06	
12	- Freiherr-vom-Stein-Str			9.07		11.07							15.07			17.07			(A)20.07	
13	- Abschnede			9.08		11.08							15.08			17.08			(A)20.08	
14	- Kirche	6.56	7.58	9.10	10.08	11.10	11.58	12.08	12.53	13.08	14.04	14.08	15.10	16.08	16.08	17.10	18.08	19.08	(A)20.10	
15	Altenbruch, Eilhornstraße	6.58	8.00	9.12	10.10	11.12	12.00	12.10	12.55	13.10	14.06	14.10	15.12	16.10	16.10	17.12	18.10	19.10		
16	- Cuxhavener Chaussee	7.00	8.02	9.14	10.12	11.14	12.02	12.12	12.57	13.12	14.08	14.12	15.14	16.12	16.12	17.14	18.12	19.12		
17	- Hochwedelteil	7.02	8.04	9.16	10.14	11.16	12.04	12.14	12.59	13.14	14.10	14.14	15.16	16.14	16.14	17.16	18.14	19.14		
18	- Alter Weg	7.03	8.05	9.17	10.15	11.17	12.05	12.15	13.00	13.15	14.11	14.15	15.17	16.15	16.15	17.17	18.15	19.15		
19	- Kirche	7.04	8.06	9.18	10.16	11.18	12.06	12.16	13.01	13.16	14.12	14.16	15.18	16.16	16.16	17.18	18.16	19.16		
20	- Alter Weg	7.05	8.07		10.17		12.07	12.17	13.02		14.13	14.17		16.17	16.17		18.17			
21	- Hochwedelteil	7.06	8.08		10.18		12.08	12.18	13.03		14.14	14.18		16.18	16.18		18.18			
22	Lüdingworth, Franz-Grabe-Straße	7.10	8.12		10.22		12.12	12.22	13.07		14.18	14.22		16.22	16.22		18.22			
23	- Brücke	7.11	8.13		10.23		12.13	12.23	13.08		14.19	14.23		16.23	16.23		18.23			
24	- Kirche	7.13	8.15		10.25		12.15	12.25	13.10		14.21	14.25		16.25	16.25		18.25			
	 Linie 1092 nach Franzenburg						12.20		13.33		14.24			16.28						
	 Linie 1093 nach Altenwalde	7.16	8.30				12.20		13.13					16.28						

1003





		Samstag				Sonn- und Feiertag		
Fahrtnummer		6001	6003	6005	6007	7001	7005	7003
Verkehrsbeschränkung				A	A			A
Nr	Haltestelle							
1	Cuxhaven, Vanneter Platz Schulzentrum [Ⓜ]							
	 aus Hamburg	9.50	12.50	15.50	18.50	10.50	12.50	15.50
3	- Bahnhof/ZOB (4) an							
4	- Bahnhof/ZOB (4) ab	10.00	13.00	16.00	19.00	11.00	13.00	16.00
5	- Lehfeldstraße	10.02	13.02	16.02	19.02	11.02	13.02	16.02
6	- Neue Industriestraße	10.03	13.03	16.03	19.03	11.03	13.03	16.03
7	- Alte Industriestraße	10.04	13.04	16.04	19.04	11.04	13.04	16.04
8	Groden, Tamms Weg	10.05	13.05	16.05	19.05	11.05	13.05	16.05
9	- Mühlenweg	10.06	13.06	16.06	19.06	11.06	13.06	16.06
10	- Papenstraße	10.07	13.07	16.07	19.07	11.07	13.07	16.07
11	- Im Mittelteil							
12	- Freiherr-vom-Stein-Str							
13	- Abschnede							
14	- Kirche	10.08	13.08	16.08	19.08	11.08	13.08	16.08
15	Altenbruch, Eilhornstraße	10.10	13.10	16.10	19.10	11.10	13.10	16.10
16	- Cuxhavener Chaussee	10.12	13.12	16.12	19.12	11.12	13.12	16.12
17	- Hochwedelteil	10.14	13.14	16.14	19.14	11.14	13.14	16.14
18	- Alter Weg	10.15	13.15	16.15	19.15	11.15	13.15	16.15
19	- Kirche	10.16	13.16	16.16	19.16	11.16	13.16	16.16
20	- Alter Weg	10.17	13.17	16.17	19.17	11.17		16.17
21	- Hochwedelteil	10.18	13.18	16.18	19.18	11.18		16.18
22	Lüdingworth, Franz-Grabe-Straße	10.22	13.22	16.22	19.22	11.22		16.22
23	- Brücke	10.23	13.23	16.23	19.23	11.23		16.23
24	- Kirche	10.25	13.25	16.25	19.25	11.25		16.25
	 Linie 1092 nach Franzenburg							
	 Linie 1093 nach Altenwalde							

1. = Schule Niedersachsen A = nicht am 24. und 31.12.
 2. = Ferien Niedersachsen (A) = nur zum Aussteigen

[Ⓜ] = Barrierefreie Haltestelle
 Heiligabend und Silvester wie Sonntag

gültig ab: 1. Mai 2018		Montag - Freitag																			
Fahrnummer	1002	1004	1104	1006	1008	1010	1112	1012	1014	1114	1016	1018	1116	1020	1120	1022	1024	1026	1028	1030	
Verkehrsbeschränkung	1.	1.	2.				②	①	1.	2.	1.	1.	2.	1.	2.						
Nr Haltestelle																					
 Linie 1092 aus Franzenburg  Linie 1093 aus Altenwalde		7.10 7.13		8.05					12.16		13.04 12.55	13.30					16.25				
3 Lüdingworth, Kirche		7.16	7.18	8.18		10.28			12.18	12.28	13.13	13.33		14.28	14.28		16.28		18.28		
4 -, Brücke		7.17	7.19	8.19		10.29			12.19	12.29	13.14	13.34		14.29	14.29		16.29		18.29		
5 -, Franz-Grabe-Straße		7.18	7.20	8.20		10.30			12.20	12.30	13.15	13.35		14.30	14.30		16.30		18.30		
6 Altenbruch, St. Annen-Weg			7.23	8.23		10.33			12.23	12.33		13.38		14.33	14.33		16.33		18.33		
7 -, Lange Straße		7.21									13.18										
8 -, Kirche		7.15 (A)	7.23	7.28	8.28	9.37	10.38	11.32	11.37	12.28	12.38	13.20	13.43	13.38	14.38	14.38	15.37	16.38	17.37	18.38	19.18
9 -, Alter Weg		7.16		7.29	8.29	9.38	10.39	11.33	11.38	12.29	12.39	13.21		13.39	14.39	14.39	15.38	16.39	17.38	18.39	19.19
10 -, Hochwedelteil		7.17		7.30	8.30	9.39	10.40	11.34	11.39	12.30	12.40	13.22		13.40	14.40	14.40	15.39	16.40	17.39	18.40	19.20
11 -, Cuxhavener Chaussee		7.20		7.32	8.32	9.41	10.42	11.36	11.41	12.32	12.42	13.24		13.42	14.42	14.42	15.41	16.42	17.41	18.42	19.22
12 -, Ellhörstraße		7.22		7.34	8.34	9.43	10.44	11.38	11.43	12.34	12.44	13.26		13.44	14.44	14.44	15.43	16.44	17.43	18.44	19.24
13 Groden, Kirche		(A) 7.24	7.28	7.36	8.36	9.45	10.46	11.40	11.45	12.36	12.46	13.28		13.46	14.46	14.46	15.45	16.46	17.45	18.46	19.26
14 -, Abschnede			7.30			9.47		11.42	11.47								15.47		17.47		
15 -, Freiherr-vom-Stein-Str			7.31			9.48		11.43	11.48								15.48		17.48		
16 -, Im Mittelteil			7.32			9.49		11.44	11.49								15.49		17.49		
17 -, Papenstraße		7.26		7.38	8.38		10.48			12.38	12.48	13.30		13.48	14.48	14.48		16.48		18.48	19.28
18 -, Mühlenweg		7.27		7.39	8.39		10.49			12.39	12.49	13.31		13.49	14.49	14.49		16.49		18.49	19.29
19 -, Tamm Weg		7.28		7.40	8.40		10.50			12.40	12.50	13.32		13.50	14.50	14.50		16.50		18.50	19.30
20 Cuxhaven, Alte Industriestraße		7.29	7.34	7.41	8.41	9.51	10.51	11.46	11.51	12.41	12.51	13.33		13.51	14.51	14.51	15.51	16.51	17.51	18.51	19.31
21 -, Neue Industriestraße		7.30	7.35	7.42	8.42	9.52	10.52	11.47	11.52	12.42	12.52	13.34		13.52	14.52	14.52	15.52	16.52	17.52	18.52	19.32
22 -, Leheldstraße		7.31	7.36	7.43	8.43	9.53	10.53	11.48	11.53	12.43	12.53	13.35		13.53	14.53	14.53	15.53	16.53	17.53	18.53	19.33
23 -, Bahnhof/ZOB		7.33	7.38	7.45	8.45	9.55	10.55	11.50	11.55	12.45	12.55	13.37		13.55	14.55	14.55	15.55	16.55	17.55	18.55	19.35
 in Richtung Hamburg				8.09	9.09	10.09	11.09	12.09	12.09	13.09	13.09			14.09	15.09	15.09	16.09	17.09	18.09	19.09	20.09
25 -, Abendrothstr./Feuerwehr			7.42																		
26 -, Vanneter Platz Schulzentrum 		7.37																			

1003

		Samstag					Sonn- und Feiertag		
Fahrnummer	6002	6004	6006	6008	6010	7002	7006	7004	
Verkehrsbeschränkung				A	A			A	
Nr Haltestelle									
 Linie 1092 aus Franzenburg  Linie 1093 aus Altenwalde									
3 Lüdingworth, Kirche	8.28	10.28	13.28	16.28	19.28	11.28		16.28	
4 -, Brücke	8.29	10.29	13.29	16.29	19.29	11.29		16.29	
5 -, Franz-Grabe-Straße	8.30	10.30	13.30	16.30	19.30	11.30		16.30	
6 Altenbruch, St. Annen-Weg	8.33	10.33	13.33	16.33	19.33	11.33		16.33	
7 -, Lange Straße									
8 -, Kirche	8.38	10.38	13.38	16.38	19.38	11.38	13.38	16.38	
9 -, Alter Weg	8.39	10.39	13.39	16.39	19.39	11.39	13.39	16.39	
10 -, Hochwedelteil	8.40	10.40	13.40	16.40	19.40	11.40	13.40	16.40	
11 -, Cuxhavener Chaussee	8.42	10.42	13.42	16.42	19.42	11.42	13.42	16.42	
12 -, Ellhörstraße	8.44	10.44	13.44	16.44	19.44	11.44	13.44	16.44	
13 Groden, Kirche	8.46	10.46	13.46	16.46	19.46	11.46	13.46	16.46	
14 -, Abschnede									
15 -, Freiherr-vom-Stein-Str									
16 -, Im Mittelteil									
17 -, Papenstraße	8.48	10.48	13.48	16.48	19.48	11.48	13.48	16.48	
18 -, Mühlenweg	8.49	10.49	13.49	16.49	19.49	11.49	13.49	16.49	
19 -, Tamm Weg	8.50	10.50	13.50	16.50	19.50	11.50	13.50	16.50	
20 Cuxhaven, Alte Industriestraße	8.51	10.51	13.51	16.51	19.51	11.51	13.51	16.51	
21 -, Neue Industriestraße	8.52	10.52	13.52	16.52	19.52	11.52	13.52	16.52	
22 -, Leheldstraße	8.53	10.53	13.53	16.53	19.53	11.53	13.53	16.53	
23 -, Bahnhof/ZOB	8.55	10.55	13.55	16.55	19.55	11.55	13.55	16.55	
 in Richtung Hamburg	9.09	11.09	14.09	17.09	20.09	12.09	14.10	17.09	
25 -, Abendrothstr./Feuerwehr									
26 -, Vanneter Platz Schulzentrum 									

- 1. = Schule Niedersachsen ① = Winterfahrplan (01.10. 2017 bis 31.04.2018) A = nicht am 24. und 31.12.
- 2. = Ferien Niedersachsen ② = Sommerfahrplan (01.05. bis 30.09.2018) (A) = nur zum Aussteigen

 = Barrierefreie Haltestelle
Heiligabend und Silvester wie Sonntag